

Michael Müller Reiseführer
So viel Handgepäck muss sein.



Beliebte Reiseziele. Geliebte Reiseführer.
Ein starkes Programm!

www.michael-mueller-verlag.de



Folgen Sie uns auf Facebook, Instagram und Twitter
oder abonnieren Sie unseren Newsletter.

Winter 2022/23



UNSERE BESTSELLER



Editorial

Liebe Buchhändlerinnen, liebe Buchhändler,

Sie träumen von Wärme, von unvergesslichen Erlebnissen mit Ihren Lieben und von wirklich guten Nachrichten? Wir haben welche! Trotz der vielen Krisen haben unsere hochpreisigen Reiseführer 2022 im Vergleich zum Vorkrisenjahr 2019 um 10 % Marktanteil zugelegt und bilden damit die lukrative und qualitative Basis Ihrer Reisebuchabteilung.

Unsere Leserinnen und Leser haben sich mehr als jemals als lebensbejahende, stabile Zielgruppe bewiesen – die zudem gerne in Ihrer gut sortierten Buchhandlung weiterstöbert: auf der Suche nach Wärme und unvergesslichen Erlebnissen, die wir natürlich im Programm haben. Zum Beispiel in unseren »Dickern«, den Eberhard-Fohrer-Klassikern »Sardinien«, »Gardasee« und »Kreta«, oder in der mittlerweile zu Recht etablierten Abenteuer-Reihe mit den brandneuen Titeln »Ruhrgebiet« und »Tel Aviv«.

Wir wachsen da weiter, wo andere schrumpfen, weil wir unsere Inhalte weiterentwickeln. Das Thema »Kinder und Familie« ist uns mittlerweile Herzensangelegenheit, bei »Nachhaltigkeit« machen wir richtig Tempo, und das »Abseits ausgetretener Pfade« ist seit Verlagsgründung der Markenkern der Müller-Führer. Sie können sich auf uns und unsere Reiseführer auch in herausfordernden Zeiten verlassen: Wir kümmern uns um Qualität und Novitäten für Ihr Reiseführerregal.

Ein Hoch auf schöne Reisezeiten!

J. Ladik K. Hokema

Ihre Judit Ladik und Katharina Hokema
Geschäftsführerinnen des Michael Müller Verlags

© Adobe Stock / Al – Schwimmende Märkte Thailand

Treibbild, vorherige Seite: © Adobe Stock / Sasint – Thailand

weitere Topseller (Print)

11	Madeira	21	Island
12	Mallorca	22	Provence & Côte d'Azur
13	Sizilien	23	Bodensee
14	Portugal	24	Istrien
15	Lago Maggiore	25	Slowenien
16	Venedig MM-City	26	Südschweden
17	Nordspanien	27	Berlin MM-City
18	Südtirol	28	Norwegen
19	Comer See	29	Wien MM-City
20	Korfu	30	Golf von Neapel

MM-Bestseller – Januar bis Juni 2022

- bereits angekündigt
- auch als E-Book erhältlich
- inkl. mmtravel App

- inkl. herausnehmbarer Karte
- 9** Wanderungen und Touren

Reiseziele, die wir lieben

Von Andalusien bis Zakynthos




© mauritius images / Udo Siebig - Île-Tudy, Bretagne, Frankreich



Schröder, Thomas
Andalusien

13. Auflage 2023 · 708 Seiten + Karte
27,90 € (D) · 28,70 € (A)
ISBN 978-3-96685-174-9 ET 3/23




Siebenhaar, Hans-Peter
Bodensee

9. Auflage 2023 · 360 Seiten + Karte
19,90 € (D) · 20,50 € (A)
ISBN 978-3-96685-178-7 ET 3/23




Schmid, Marcus X.
Bretagne

12. Auflage 2023 · 600 Seiten + Karte
26,90 € (D) · 27,70 € (A)
ISBN 978-3-95654-961-8 ET 2/23




Nestmeyer, Ralf
Cornwall & Devon

7. Auflage 2023 · 300 Seiten + Karte
18,90 € (D) · 19,50 € (A)
ISBN 978-3-96685-165-7 ET 2/23



Haller, Andreas
Golf von Neapel
Ischia · Capri · Sorrent · Amalfi

3. Auflage 2023 · 432 Seiten + Karte
21,90 € (D) · 22,60 € (A)
ISBN 978-3-96685-159-6 ET 2/23



Becht, S./Talaron, S.
Kefalonia & Ithaka

6. Auflage 2023 · 276 Seiten
18,90 € (D) · 19,50 € (A)
ISBN 978-3-96685-148-0 ET 2/23



Fohrer, Eberhard
Kreta


23. Auflage 2023 · 768 Seiten + Karte
28,90 € (D) · 29,70 € (A)
ISBN 978-3-96685-155-8 ET 2/23



Reiseziele, von denen wir träumen



© mauritius images / Image Source / Francesco Meroni - Lago Maggiore, Italien



Börjes, Irene
La Palma

11. Auflage 2023 · 252 Seiten + Karte
18,90 € (D) · 19,50 € (A)
ISBN 978-3-96685-076-6 ET 2/23



Fohrer, E./Schmid, M. X.
Lago Maggiore

6. Auflage 2023 · 372 Seiten
20,90 € (D) · 21,50 € (A)
ISBN 978-3-96685-156-5

ET 2/23



Schröder, Thomas
Mallorca

13. Auflage 2023 · 336 Seiten + Karte
19,90 € (D) · 20,50 € (A)
ISBN 978-3-96685-176-3


ET 2/23



Marr-Bieger, Lore
Slowenien

7. Auflage 2023 · 588 Seiten
26,90 € (D) · 27,70 € (A)
ISBN 978-3-96685-162-6

ET 2/23



Haller, Andreas
Steiermark

4. Auflage 2023 · 444 Seiten + Karte
21,90 € (D) · 22,60 € (A)
ISBN 978-3-96685-091-9


ET 2/23



Nestmeyer, Ralf
Südengland

8. Auflage 2023 · 624 Seiten + Karte
26,90 € (D) · 27,70 € (A)
ISBN 978-3-96685-168-8

ET 2/23



Schmid, Marcus X.
Tessin

4. Auflage 2023 · 264 Seiten + Karte
18,90 € (D) · 19,50 € (A)
ISBN 978-3-96685-172-5

ET 3/23



Reiseziele, die wir uns wünschen



© AdobeStock / Michael - San Gimignano, Toskana, Italien



E-Books

Holen Sie sich die platzsparenden digitalen Ausgaben in Ihren E-Book-Shop. Die Vorteile für Ihre Kunden liegen auf der Hand.


- Gewichts- und Platzersparnis
- Kauf jederzeit und an jedem Ort möglich – auch am Urlaubsort
- Alle Inhalte aus dem gedruckten Buch
- Kein lästiges Blättern dank verlinktem Inhaltsverzeichnis
- Mit der Suchfunktion findet sich jedes Stichwort in Sekundenschnelle
- Individuelle Anpassung der Schriftgröße
- Lesen auch bei schlechten Lichtverhältnissen
- Niedrigerer Preis
- Sämtliche Karten als kostenlose PDF-Dateien zum Herunterladen und Ausdrucken.



Müller, Michael
Toskana

20. Auflage 2023 · 812 Seiten + Karte
29,90 € (D) · 30,70 € (A)
ISBN 978-3-96685-164-0


ET 3/23



Bussmann, M./Tröger, G.
Tschechien

6. Auflage 2023 · 672 Seiten + Karte
26,90 € (D) · 27,70 € (A)
ISBN 978-3-95654-949-6


ET 3/23



Becht, S./Talaron, S.
Usedom

7. Auflage 2023 · 232 Seiten
15,90 € (D) · 16,40 € (A)
ISBN 978-3-96685-089-6

ET 2/23



Schwab, A. & G.
Zakynthos

8. Auflage 2023 · 288 Seiten
18,90 € (D) · 19,50 € (A)
ISBN 978-3-96685-067-4

ET 2/23



© mauritius images / Westend61 RF / Uwe Umstätter





© mauritius images / Steve Vidler - London, Großbritannien

Ein Herbst-Programm, das sich sehen lassen kann

Die folgenden Titel sind alle bereits angekündigt worden.




NEU
ab Nov.




Wohlfart, Sandra
Thailand – der Norden

1. Auflage 2023 · 392 Seiten + Karte
22,90 € (D) · 23,60 € (A)
ISBN 978-3-95654-762-1 ET 11/22




Pundt, Martin
Kanada – der Westen
mit Südost-Alaska

2. Auflage 2023 · 756 Seiten + Karte
29,90 € (D) · 30,70 € (A)
ISBN 978-3-96685-064-3 ET 11/22



Fohrer, Eberhard
Lanzarote

10. Auflage 2023 · 420 Seiten + Karte
21,90 € (D) · 22,60 € (A)
ISBN 978-3-96685-153-4 ET 11/22



Börjes/Bremer
Madeira

8. Auflage 2023 · 276 Seiten + Karte
18,90 € (D) · 19,50 € (A)
ISBN 978-3-95654-954-0 ET 11/22




Börjes, Irene
Gran Canaria

9. Auflage 2023 · 288 Seiten + Karte
18,90 € (D) · 19,50 € (A)
ISBN 978-3-96685-074-2 ET 11/22



Schröder/Zsolnay
Ibiza & Formentera

7. Auflage 2023 · 264 Seiten
18,90 € (D) · 19,50 € (A)
ISBN 978-3-95654-990-8 ET 11/22



Marr-Bieger, Lore
Istrien

7. Auflage 2023 · 384 Seiten + Karte
21,90 € (D) · 22,60 € (A)
ISBN 978-3-96685-161-9 ET 11/22



Gorsemann, Sabine
Südschweden
inkl. Stockholm

8. Auflage 2023 · 552 Seiten + Karte
29,90 € (D) · 30,70 € (A)
ISBN 978-3-96685-158-9 ET 11/22



Börjes, Irene
Teneriffa

10. Auflage 2023 · 272 Seiten + Karte
18,90 € (D) · 19,50 € (A)
ISBN 978-3-96685-150-3 ET 12/22



Schmitt, Heidi
Thüringen

3. Auflage 2023 · 432 Seiten + Karte
21,90 € (D) · 22,60 € (A)
ISBN 978-3-96685-090-2 ET 11/22

11 Gründe, warum ein MM-Reiseführer einfach unschlagbar ist

1 Einfacher Einstieg

Orientierungsseiten für den schnellen Überblick bilden den Auftakt.

2 Reise-Tipps aus erster Hand

Echte Vor-Ort-Recherche durch Autoren, die ihr Reisegebiet kennen.

3 Perfekt zur Reisevorbereitung

Zahlreiche individuelle Tipps und praktische Adressen erleichtern die Urlaubsplanung.

4 Mehr als nur Reiseführer

Unsere Autoren gehen immer ein bisschen tiefer und blicken (auch) hinter die Klischees.

8 Zusatzangebote - kompetent und gratis!

Die sorgfältig bearbeiteten GPS-Daten zu unseren Touren und die detaillierten Karten gibt es kostenlos auf unserer Webseite zum Download.

9 Kurze Wege

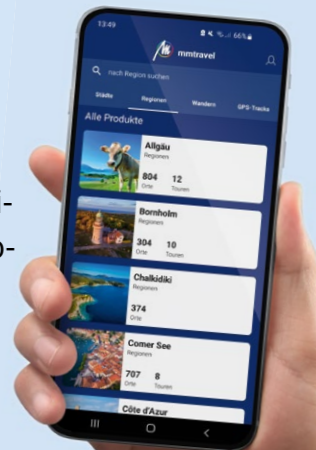
Unsere Reiseführer werden fast alle in Deutschland gedruckt, ein kleiner Teil wird in EU-Ländern produziert.

10 Hohe Qualität

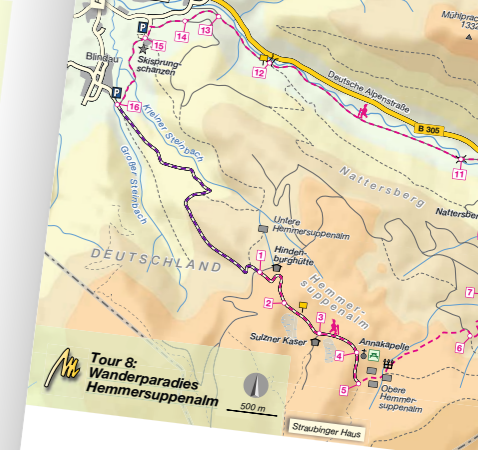
Die hochwertige PUR- bzw. Fadenbindung sorgt für ein langlebiges Produkt.

11 Buch & App - ein unschlagbares Bundle

Zu den meisten Städteführern gibt es die mmtravel® App bereits kostenlos dazu. Wir arbeiten daran, auch die Regionalreiseführer mit dem Angebot auszustatten.



Wanderparadies Hemmersuppenalm
Längere Alm-, Wald- und Taltour mit sonnigen wie schattigen Abschnitten. Auf einfachen und bequemen Wegen geht es mit geringer Steigung über die Hemmersuppenalm (1-6) und dann über den Nordosthang des Nattersbergs (7-10) durch hohe Fichtenmischwälder abwärts. Ein Drittel der Wanderung führt entlang des Wildbachs Schwarzlofer. Ein Drittel ca. 3:25 Std. **Markierung:** gut beschildert. **Länge/Höhenmeter/Dauer:** 12,5 km, ca. 110 hm Auf- und 570 hm Abstieg, reine Gehzeit ca. 3:25 Std. **Markierung:** gut beschildert. **Ausrüstung:** Trekking- oder Bergschuhe, Sonnen-, Wind- und Regenschutz. **Trinkwasser** und **Proviant.** **Hin und zurück:** Von der Haltestelle am Wanderparkplatz Blindau (10) Fellhornweg 7, zum Startpunkt, Details im Text zum Bedarf Altrad-Shuttlebusse **Variante:** Den Shuttlebus bereits an der Abfahrtsstelle bei der Tourist-Info in Hindenburggasse (1) zurück um ca. 5,5 km und 1:35 Std. **Einkehr:** Alpengasthof Nattersbergalm, Nattersbergalm (2), Mo/Di Ruhetage, ☎ 08640-8430, www.nattersberg.de.



Die kleine Annakapelle

Auf der Hemmersuppenalm geht es zwischen Rinder- und Pferdeweiden und durch eine bunte Alpenflora zur heimeligen Annakapelle. Beim schattigen Abstieg über den Nattersberg lockt eine Alm-Einkehr mit deftigen Speisen. Ihr folgt ein geruhsamer Gang durchs Tal entlang der rauschenden Schwarzlofer. Nachdem wir mit dem Shuttle-Bus des Gasthofs bequeme 540 Höhenmeter nach oben transportiert worden sind, starten wir unsere Tour am **Alpengasthof Hindenburggasse** (1). Hier biegen links auf ein Asphaltstraßchen ab. Auf dem ansteigenden Weg wandern wir durch die weiten Wiesenflächen der Alm. Dabei haben wir Zeit, über den merkwürdigen Alm-Namen nachzudenken: Auf den Weiden gedeiht der Weiße Germer, der im Volksmund auch „Hemmerwurzel“ genannt wird. Die Pflanze wird, weil giftig, vom Vieh gemieden und wächst vor allem in den feuchten und moorigen Bereichen, die

hier auch „Suppen“ genannt werden. Zusammen ergibt dies den Namen „Hemmersuppen“. Oberhalb der Hindenburggasse übersteigt uns die plötzliche Sicht auf den Chiemsee, der immerhin gut 25 km entfernt im Alpenvorland liegt. An einer **Rastbank** (2) spazieren wir geradeaus weiter. Die Alpenwelt entfaltet sich in ihrer ganzen Pracht. Eingerahmt von bewaldeten Hängen und überlagert von den Gipfeln des Farmlentkogels, des Scharwandkogels, des Lahnerkogels und des Markkogels, grasen hier friedlich Pferde und Kühe – eine Bilderbuch-idylle. Am **Abzweig** (3) zum Straubinger Haus geht es nach links und vorbei an einzelnen Felsblöcken, Mooren und Buchenwäldern bis zur **Annakapelle** (4). Das Kirchlein wurde 1906 von Almbauern errichtet. Zum Patronatsfest der hl. Anna am 26. Juli findet ein feierlicher Berggottesdienst auf dem Gelände rund um ein beliebter Picknick- und Heiligen gerne länger sitzen. Nun folgen wir einer schattigen Schotterweg. Mitten am Bachlauf des Klausbachs in dieser malerischen Höhe einer **Verzweigung** (5) nach Richtung „Nattersbergalm“, durch die Senke an den einzelnen Almhöfen vorbei. Hinter einem Gatter geht es einen locker bestehenden Nattersbergalm. In dem zur Saison häufig Pilzunterwegs sind. Auf dem leichten Erdbpfad halten wir einen Abzweig geradeaus auf schotterten Hauptweg, der ein

48 Am Inn

sind gut, Fahrradraum. Im zugehörigen Wirtshaus gibt es bayerische Küche zu mittleren Preisen, nach hinten eine hübsche Terrasse zum Fluss. Marienplatz 9, 83512 Wasserburg, ☎ 08071-3903, www.paulanerstuben-wasserburg.de. €€

Huberwirt am Kellerberg (2), südlich etwas außerhalb nahe der „Schönen Aussicht“, der Fußweg hinab in die Altstadt ist recht kurz, aber steil. Direkt an mehreren Fernradwegen gelegen, Garagen für Räder und Motorräder; Parkplatz. Durchaus ordentliche, wenn auch nicht sehr große Zimmer, diejenen zur Straße sind nicht ganz leise. Fünf der 30 Zimmer besitzen kein eigenes Bad (Etagebad). Das Restaurant mit Biergarten offeriert sehr ordentliche bayerische Küche zu vernünftigen Preisen. Di/Fr Ruhetage. Salzburger Straße 25, 83512 Wasserburg, ☎ 08071-7433, www.huberwirtamkellerberg.de. €-€€

Hotel Fischerstüberl Attel, knapp 10 km südwestlich der Altstadt an der B 15, etwa auf halbem Weg nach Rott am Inn. Überregional bekannt für die guten Fischgerichte, die hier seit mehr als 60 Jahren (!) serviert werden. Der Fisch stammt überwiegend aus dem Chiemsee, und auch die übrigen Grundprodukte sind von hoher Qualität, die Preise absolut in Ordnung. Terrasse und Kinderspielfeld. Übernachtungsgäste könnten sich an der nahen Straße stören, die bei geschlossenen Fenstern jedoch kaum zu hören ist. Originell ist das orientalisches inspirierte Bistro „Wunderlampe“, das auch als Frühstücksraum dient. Elend 1, Ortsteil Attel, 83512 Wasserburg, ☎ 08071-2598, www.fischerstueberlattel.de. €€

Restaurant Herrenhaus (3), erstklassiges Lokal in der Altstadt. Hübsches Ambiente inmitten alter Mauern; feine Küche überwiegend aus Regionalprodukten, umfangreiche Weinauswahl. Die Preise entsprechen dem Gebotenen, das Abendmenü kostet je nach Zahl der Gänge etwa 40-60 €, à la carte liegt das Preisniveau ähnlich. Ein Tipp sind die vergleichsweise günstigen Mittagsgenüsse für etwa 20 €. So/Mo Ruhetage. Herrengasse 17, erster Stock, 08071-5971170, www.restaurant-herrenhaus.de.

Restaurant Weißes Rössl (4), nur ein paar Schritte entfernt und in derselben Liga. Stilvolle, freundliche Atmosphäre, bayerische Küche mit mediterranen Akzenten, gute Weine. Das Preisniveau liegt ähnlich wie oben, und auch hier gibt es relativ günstige Mittagsgenüsse. So/Mo geschlossen. Herrengasse 1, ☎ 08071-5263213, www.weisses-rossl.de.

Rest.-Café Boulevard 10 (5), zwei Straßen weiter nördlich. Modern eingerichtetes Slow-food-Lokal mit Fusionküche überwiegend vegetarischer Art. Viele Produkte stammen von regionalen Lieferanten, die Biere u. a. von Maxirainer. Gut auch fürs Frühstück mit selbst gebackenem Biobrot. Hausgemachte Kuchen. Mittlere Preise. Nur tagsüber geöffnet, Mo/Ruhetage. Ledererzeile 10, ☎ 08071-2237, www.boulevard10.de.

Café Central (6), ein jahrzehntelanger Klassiker der Stadt und einer der Wasserburger Treffpunkte schlechthin, ob zum Fußballschauen (Achtung Bayernfans: 60er-Hochburg!) oder zum Dart-Turnier. Leicht alternativer Touch, günstige Mittagsgerichte, Kaffee und hausgemachter Kuchen. Herrengasse 5-7, ☎ 08071-7800.

Café Schranne (7), traditionsreiches Café im Rathausgebäude, die sehenswerten gotischen Gewölbe des ehemaligen Getreidemarkts sind alleine schon den Besuch wert. Es gibt Frühstück, preiswerte Mittagsgerichte, hausgemachter Kuchen; im zugehörigen Biergarten gelegentlich Livemusik. Geöffnet Mo-Fr 7-18 Uhr, Sa 9-13 Uhr. Bahnhofplatz 14, ☎ 08071-102132, www.cafestobar.de.

Cafestobar (8), beim Busbahnhof, im schön renovierten Gebäude des ehemaligen Stadtbahnhofs. Inklusions-Café, das fast die Hälfte seiner Arbeitsplätze an Menschen mit Handicap vergibt. Frühstück, preiswerte Mittagsgerichte, hausgemachter Kuchen; im zugehörigen Biergarten gelegentlich Livemusik. Geöffnet Mo-Fr 7-18 Uhr, Sa 9-13 Uhr. Bahnhofplatz 14, ☎ 08071-102132, www.cafestobar.de.

Camping Camping Soyensee, Platz am gleichnamigen See knapp 10 km nördlich der Stadt. Direkte Uferlage, große Zeltweise, zahlreiche Dauercamper, saubere Sanitärs; die nahe Bahnlinie stört kaum. Geöffnet April bis Anfang/Mitte Oktober. Seestraße 28, 83564 Soyen, ☎ 08071-3860, www.soyensee.de. €-€€

GPS-Tour 2: Südlich von Wasserburg
Hügelige Radrunde mit Alpenblick → S. 292



Direkt im Kernhaus: die „Paulanerstuben“

Übernachten/ Essen & Trinken

- 1 Cafestobar
- 2 Rest.-Café Boulevard 10
- 3 Restaurant Herrenhaus
- 4 Hotel Fischerstüberl
- 5 Café Central
- 6 Café Schranne
- 7 Restaurant Weißes Rössl
- 8 Hotel-Gasthof Paulanerstuben
- 9 Huberwirt am Kellerberg

GPS-Tour 2: Südlich von Wasserburg
Hügelige Radrunde mit Alpenblick → S. 292

»Ich glaube, ich habe in meinem ganzen Leben keinen so guten Reiseführer gelesen. Und ich reise viel! So viel Detailwissen in so facettenreicher, farbenfroher und spannender Sprache geschrieben – das kann nicht jeder. Großes Kompliment!«

A. Hanisch, Leserin, zum Reiseführer Lanzarote

setzes der Bundesrepublik. Bekannter ist die Herreninsel jedoch wegen Schloss Herrenchiemsee, erbaut nach dem Vorbild von Versailles. Es ist das letzte der Königsschlösser, die Ludwig II. errichten ließ, und zusammen mit Neuschwanstein und Linderhof immer wieder als mögliches Weltkulturerbe im Gespräch. Das angeschlossene König-Ludwig-Museum zeigt mehrere hundert Erinnerungstücke an das Leben des tragischen Königs. → S. 75

Fraueninsel: Die Fraueninsel besitzt eine ganz eigene Ausstrahlung, ihr Mittelpunkt ist eins der ältesten Frauenklöster Deutschlands, gegründet vor über tausend Jahren. Uralt sind auch die dreischiffige Münsterkirche und die katholische Torhalle. Doch auch die Lebenswerte Stimmung und die malerischen Häuser und Gärten der Inselbewohner lohnen einen Rundgang, besonders schön am Abend. → S. 78

Römermuseum Bedaun: Seebuck ist einer der geschichtsträchtigsten Orte am Chiemsee. Zur Römerzeit lag an der wichtigen Alzbrücke die Siedlung Bedaun, deren Relikte im hiesigen Museum ausgestellt sind. → S. 84

Kloster Seon: Das ehemalige, bereits im 10. Jh. gegründete Benediktinerkloster fasziniert besonders mit seiner malerischen Lage auf einer Insel im kleinen Klostersee. → S. 88

Amerang: Im Gebiet nördlich der Eggstätter Seenplatte liegt dieses Dörfchen, in dem ein Renaissanceschloss sowie ein Bauernhaus- und ein Oldtimermuseum zur Besichtigung einladen. → S. 102

Wo baden?
Strandbad Breitbrunn: Nördlich der Herreninsel im Chiemsee liegt dieses gepflegte, gut ausgestattete Strandbad mit hübschem Blick auf die Alpen, Kinderspielfeld, Aussichtsgaststätte und Steg. → S. 82

Alzbad Truchtlaching: Ein Vergnügen für sich ist das Baden in der Alz, möglich im Flussbad des Dorfs Truchtlaching, das nur ein kleines Stück abseits des Chiemsees liegt. → S. 87

Strandbad Tütensee: Das Moorwasser des kleinen Sees bei Grabenstätt erreicht bereits früh im Jahr angenehme Temperaturen. Hübsches kleines Strandbad mit gepflegter Gaststätte. → S. 93

Strandbad Übersee-Feldwies: Mit 40.000 Quadratmetern das größte Strandbad am Chiemsee, ausgedehntes Wiesengelände mit Bäumen und flach abfallendem Strand. Die hiesigen Sonnenuntergänge sind legendär, die coole Beach-Bar ist es auch. → S. 95

Strandbad Hartsee: Der Hartsee ist einer von insgesamt 17 Seen im Naturschutzgebiet Eggstätter Seenplatte, die allesamt warmes und sehr sauberes Wasser besitzen. Komplette Infrastruktur, hübsche Wirtshaus mit Biergarten. → S. 100

er Fläche
rar er noch
bis an den
ndungspro-
reitdem um
glichen Grö-
, setzt sich
Jahren wird
in. Es bleibt
Schönheiten
eßen. Einen
auf der Frau-
Abreise der
Ruhe zurück-
sichen Nach-
ter, wenn die
Dunst ver-
ie im sommer-
enden Wasser-
chiemsee, dem
nten Palast Lud-
sen die kullina-
die der fischrei-
Besondere Spei-
sch oder besser
östlichkeit.

h am Chiemsee
Für Kinder be-
ist das flach ab-
Sees. Früher galt
s Schmuddelkind
ayerischen Seen
lisation und den
beiden großen Zu-
s Achen und der
s geändert. Heute
von der Europäi-
ur der EU eine aus-
qualität attestiert.

er größten Insel im
48 der Verfassungs-
breitung des Grundge-

Stadtbummel quer durch Europa

Neben klassischen Zielen wie Paris und London sind auch kleinere Städte wie Mailand, Potsdam oder Straßburg gefragt.

Mehrwert inklusive


Die passende App gibt's mit dazu – einfach so.



Schröder, Thomas
Barcelona
MM-City

9. Auflage 2023 · 300 Seiten + Karte
18,90 € (D) · 19,50 € (A)
ISBN 978-3-96685-002-5

ET 2/23



Beck, Johannes
Lissabon
MM-City

12. Auflage 2023 · 300 Seiten + Karte
18,90 € (D) · 19,50 € (A)
ISBN 978-3-96685-149-7

ET 2/23



Nestmeyer, Ralf
London
MM-City

14. Auflage 2023 · 288 Seiten + Karte
18,90 € (D) · 19,50 € (A)
ISBN 978-3-96685-166-4

ET 2/23



Giacovelli, Beate
Mailand
MM-City

2. Auflage 2023 · 200 Seiten + Karte
14,90 € (D) · 15,40 € (A)
ISBN 978-3-96685-157-2

ET 2/23



Arnold, Lisa
Oslo
MM-City

1. Auflage 2023 · 192 Seiten + Karte
14,90 € (D) · 15,40 € (A)
ISBN 978-3-95654-764-5

ET 2/23



Nestmeyer, Ralf
Paris
MM-City

13. Auflage 2023 · 288 Seiten + Karte
18,90 € (D) · 19,50 € (A)
ISBN 978-3-96685-167-1


ET 2/23



Müller, Michael
Porto
MM-City

2. Auflage 2023 · 168 Seiten + Karte
14,90 € (D) · 15,40 € (A)
ISBN 978-3-96685-188-6


ET 2/23



Busmann, M./Tröger, G.
Potsdam
MM-City

2. Auflage 2023 · 208 Seiten + Karte
14,90 € (D) · 15,40 € (A)
ISBN 978-3-96685-181-7

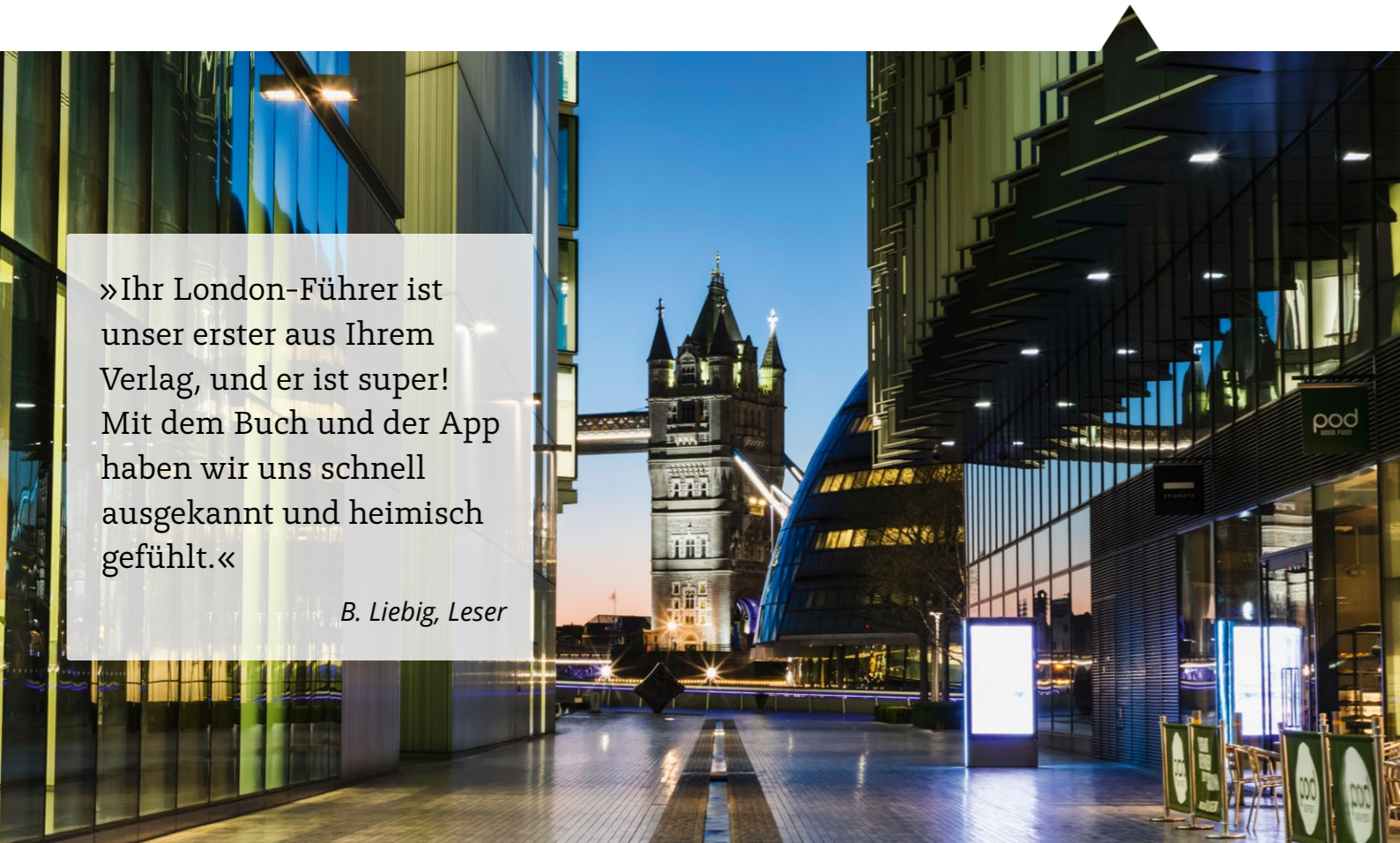
ET 2/23



Schwab, A. & G.
Straßburg
MM-City

2. Auflage 2023 · 200 Seiten + Karte
14,90 € (D) · 15,40 € (A)
ISBN 978-3-96685-062-9

ET 2/23



»Ihr London-Führer ist unser erster aus Ihrem Verlag, und er ist super! Mit dem Buch und der App haben wir uns schnell ausgekannt und heimisch gefühlt.«

B. Liebig, Leser

© mauritius images / Steve Vidler - London, Großbritannien


Abenteuer pur!

Städtetrips sind wieder im Aufwind. Auf diesen erfreulichen Trend reagieren wir auch mit unserer Abenteuer-Reihe: Drei Erstauflagen und vier aktualisierte Städtetitel aus der ersten Staffel erscheinen in den nächsten Monaten.



»Das liest man gern und gewinnt das vertrauliche Gefühl: Die Autoren waren alle vor Ort oder sind wirklich »von hier« und kennen sich bestens aus.«

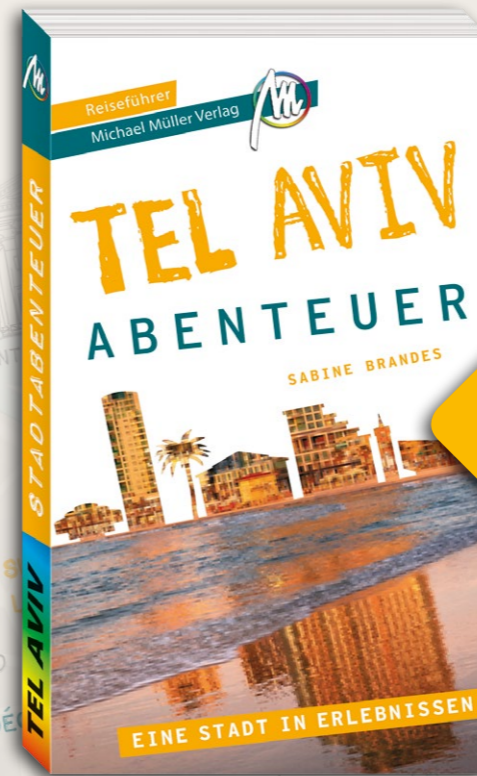
ITB BuchAward für die Reihe, die Jury



Weibrecht, Judith
Dublin
Stadtabenteuer

1. Auflage 2022 · 240 Seiten
17,90 € (D) · 18,40 € (A)
ISBN 978-3-96685-096-4

ET 10/22



Brandes, Sabine
Tel Aviv
Stadtabenteuer

1. Auflage 2023 · 240 Seiten
17,90 € (D) · 18,40 € (A)
ISBN 978-3-96685-003-2

ET 3/23



Zöllner, Renate
Ruhrgebiet
Stadtabenteuer

1. Auflage 2023 · 240 Seiten
17,90 € (D) · 18,40 € (A)
ISBN 978-3-96685-101-5


ET 3/23



Bussmann, M./Tröger, G.
Berlin
Stadtabenteuer

2. Auflage 2023 · 240 Seiten
17,90 € (D) · 18,40 € (A)
ISBN 978-3-96685-185-5

ET 10/22



Kröner, Matthias
Hamburg
Stadtabenteuer

2. Auflage 2023 · 240 Seiten
17,90 € (D) · 18,40 € (A)
ISBN 978-3-96685-186-2

ET 10/22



Weibrecht, Judith
Wien
Stadtabenteuer

2. Auflage 2023 · 240 Seiten
17,90 € (D) · 18,40 € (A)
ISBN 978-3-96685-187-9

ET 10/22

Interessiert an einer Lesung?
Wenden Sie sich an Herausgeber
und Autor Matthias Kröner:
matthias.kroener@michael-mueller-verlag.de



Sie können was erleben! Mit MM-Abenteuer.

Besondere Unternehmungen an besonderen Orten.
In der Stadt, auf der Insel oder beim Trip über Land.

Pro Band 33 Abenteuer
für individuelle Erlebnisse:

Originelles wie
ein Rockkonzert im Schaufenster

Surriles wie
ein Besuch im Mikrobenzoo

Familienfreundliches wie
eine Kindernacht im
Naturhistorischen Museum

Aufregendes wie
ein Diamant-Workshop in der
ältesten Schleiferei der Welt

Stilles wie
ein Synagogen-Konzert
bei Kerzenschein

Schrilles wie
eine Trabi-Safari durch
den Großstadtdschungel

Einzigartiges wie
eine U-Bahn-Tour durch die
längste Kunstgalerie der Welt

Mutiges wie
ein Insektenessen in
der »Schwarzen Ameise«

Viele Abenteuer
sind kostenlos
oder für kleines Geld
zu haben.

KLEINE BAHN UND GROSSER DICHTER

MIT DER BUCKOWER KLEINBAHN
ZUM BRECHT-WEIGEL-HAUS



OSTEN --> x MÜNCHENBERG (MARIO)

+++ STECKBRIEF +++
+++ WO? START UND ENDE UNSERER TOUR AM BAHNHOF
MÜNCHENBERG (MARIO) +++ MÜNCHENBERG (MARIO) ERREICHT
MAN VON BERLIN OSTKREUZ MIT DER RB26 IN 40 MI-
NUTEN +++ WANN? DIE BUCKOWER KLEINBAHN VERKEHRT
ZWISCHEN MÜNCHENBERG (MARIO) UND BUCKOW VON MAI BIS
SEPTEMBER AM SAMSTAG UND SONNTAG JE 7-MAL TÄG-
LICH. ABFAHRTSZEITEN AUF BUCKOWER-KLEINBAHN.DE
+++ ÖFFNUNGSZEITEN DES BRECHT-WEIGEL-HAUSES AUF
BRECHTWEIGELHAUS.DE +++ WIE LANGE? REINE FAHR-
ZEIT DER BAHN 12 MINUTEN; FÜR DAS GESAMTE ABEN-
TEUER SOLLTE MAN EINEN TAG EINPLANEN +++ WIE
VIEL? BAHN HIN UND ZURÜCK 5 EURO. ERM. 2.50 EURO;
BRECHT-WEIGEL-HAUS 4 EURO. ERM. 3 EURO +++

96 GÜNSTIG, FAMILIENFREUNDLICH



DEN WOLPERTINGER GIBT'S IN BAYERN.

Thüringen hat den Rasselbock, die Pfalz den Elwetritsch.
Und Brandenburg: die Buckower Kleinbahn. Auch ein
Mischwesen. Halb S-Bahn, halb Straßenbahn. Und der
Fahrschalter ist ein Wartburg-Lenkrad. »Erbaut im RAW
Schönheide«, erklärt Helmut Medow, einstiger Lokführer
und heutiger Ehrenloführer. Er trägt seine alte Reichs-
bahn-Uniform. Mit Schirmmütze und Knöpfen, die golden
glänzen. Er ist stolz auf seine Uniform. »Die von heute
kannste ja nicht anziehen.« Er lässt uns in den Fahrstand
blicken und vor jedem Bahnübergang Luft durchs Signal-
horn jagen. Ihm und einem urigen Verein ist es zu ver-
danken, dass diese Bahn aus den frühen 1980ern noch
fährt, heute allerdings als Museumsbahn. Auf einer fünf
Kilometer langen Strecke, die niemals länger war.

97

»... eine gesunde Mischung
aus Exotik, Mainstream und
Originalität, die man in der
angebotenen Fülle so niemals
finden würde.«

LovelyBooks

Fazit:

Erlebnis-Guide und
Kompaktreiseführer
in einem

WENN MAN SCHON MAL HIER IST:

Östlich von Beeskow erstreckt sich
das wildromantische Schlaubetal
Im gleichnamigen Naturpark
klappern zahlreiche Mühlen am
rauschenden, übrigens nur 20 Ki-
lometer langen Bach. Man wan-
dert durch tiefe Schluchten und
nach Pilzen duftende Buchen-
und Erlenwälder. Eine Märchen-
welt, die auch »der böse Wolfe-
hin und wieder durchstreift
(schlaubetal-naturpark.de).



Und wenn Sie schon mal vor Ort sind:
das Wichtigste ums Eck.

- die 5 bedeutendsten Sights
- die 4 besten Restaurants
- die 2 angesagtesten Ausgeh-Locations
- die 2 ausgefallensten Shopping-Tipps
- die 2 besten Übernachtungs-Adressen

ÖSTLICH VON BERLIN erwarten einen durch-
aus charaktervolle Landschaften. Die Märkische
Schweiz hat mit Bergen wie in den Alpen zwar we-
nig gemein (höchste Erhebung 129 Meter), bietet
aber dennoch die volle Kanne Natur mit et-
lichen Seen. Weiter östlich zur Grenze nach
Polen hin erstreckt sich das Oderbruch. Die
tief liegende Flusslandschaft mit ihren unend-
lichen Feldern, Alleen und einzeln stehen-
den Gehöften ist von poetischer Schön-
heit. Auch nicht zu verachten: das
märchenhafte Schlaubetal bei
Eisenhüttenstadt.

