








































Michael Müller Verlag

Die in diesem PDF enthaltenen Karten entstammen der Druckausgabe des im www.michael-mueller-verlag.de erschienenen Reiseführers. Sie wurden vom Autor und der Redaktion nach bestem Wissen erstellt und mit größtmöglicher Sorgfalt geprüft.

Nur der berechtigte Nutzer derselben E-Book-Ausgabe ist zum Ausdruck und zur Nutzung dieser kartographischen Arbeit befugt.

Unerlaubte Vervielfältigung, auch in Auszügen, ist in jeglicher Form untersagt.
© Michael Müller Verlag GmbH

	Hauptstraße		Kirche		Hafen
	Nebenstraße		Museum		Bushaltestelle
	Landstraße		Theater		Parkplatz
	sonstige Straße		Sehenswürdigkeit		Schloss/Burg
	Piste		Naturattraktion		Burgruine
	Fußweg		Information		Aussicht
	Wanderung mit GPS-Point		Geldautomat		Windmühle
	Fahrradtour		Post		Hütte
	Fähre		Badestrand		Wasserfall
	Grünanlage		Golfplatz		Wegweiser
	Gewässerfläche		Leuchtturm		Seitenverweis
	Fußgängerzone		Turm		Highlight
	bebaute Fläche				



Der Westen



1,75 km





★
Madsebakken

Sandvig

Essen & Trinken

- 1 Sommer
- 3 Levertranfabrikken
- 4 Grønbechs
- 5 Det Gamle Posthus
- 6 Margeritten
- 8 Nordbornholms Røgeri

Übernachten

- 4 Grønbechs Hotel
- 9 Klostergården
- 7 Slægtsgården
- 11 Allinge Badehotel

Cafés/Bars

- 2 Ølstauan
- 10 Fabers



Allinge



Rønne Olsker Tejn





Übernachten/ Camping

- 1 Vandrøhjem
- 7 Therns
- 8 Klippen
- 9 Gudhjem
- 12 Gudhjem Camping

Essen & Trinken

- 3 Klint
- 6 Provianten
- 10 Broddan
- 11 Pandekagehuset

Cafés/Eisdielen

- 2 Chris & Mario
- 4 Rosa
- 5 Gudhjem Is
- 6 Provianten
- 8 Plateau

Erlinmørene



Gudhjem



180 m

Svaneke



Ubernachten/
Camping

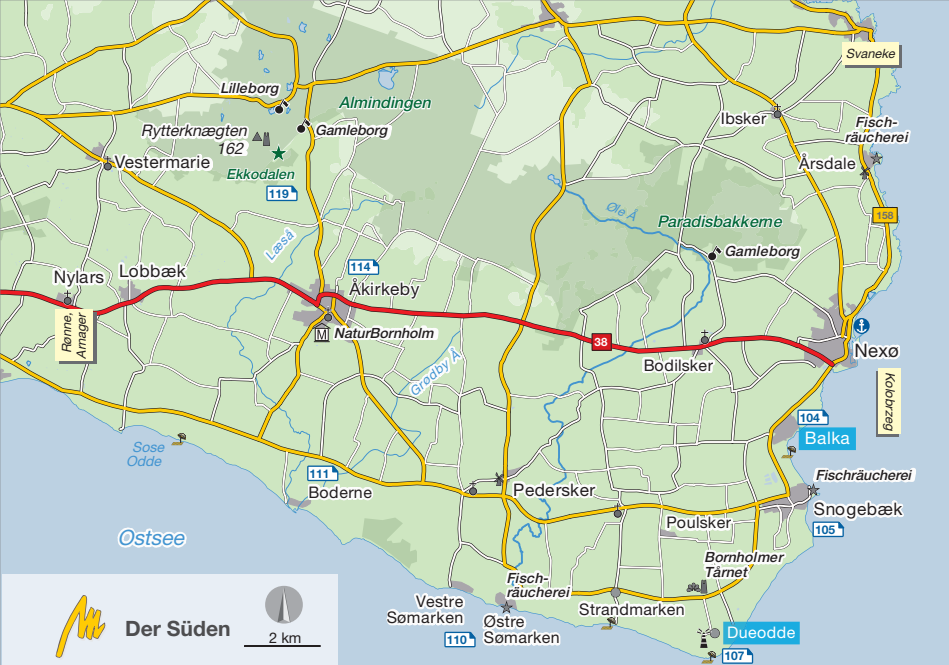
- 5 Østersøen
- 7 Siemsens Gaard
- 9 Danhostel Vandrerhjem
- 11 Hullehavn Camping

Essen & Trinken

- 1 Rogeri
- 2 Svanen
- 3 B's Fiskeværksted
- 4 Bryghus
- 7 Njörör
- 10 Syd-Øst for Paradis

Cafés/Eiscafé/Pubs

- 6 Madvig
- 8 Bornholms Ismejeri
- 10 Syd-Øst for Paradis



Der Süden



2 km



Paradisbakkerne

Ibsker

Strandvej 1
2

Paradisvej

Ibskervej

Stenbrudsvej

Vibevangen

Katbergalevangen

Sverigesvej

Sverigesvej

Vangen

Vej

Kong

Lindebjergvej

Regiotsvej

Migøngvej

Mølløvangen

Mortensg.

Bededam

Harilds

Lokkevej

Torvet

Kildebakkesti

Kirkestræde

Bager

Sønnes Gade

Munksg.

Bredgade

Ferskesøparken

Ferskesøvej

Sdr. Strandvej

Søbækken

Kalkbændervej

Mølleby

Gl. Rønnevej

Rønne, Alrikeby

Gammel

Postvej

Stormgade

Ferskesøparken

Andersen Nexø Hus

Andersen Nexø Vej

Ferskesø

Balka, Dueodde

Havnegade

Havnegade

Vægløng

Torvet

Brogade

Smallegade

Kobnæsvej

Bryggeristr.

Kirkestræde

Munksg.

Bredgade

Ferskesøparken

Ferskesøvej

Sdr. Strandvej

Søbækken

DBJ Museum

Værted Playground

Nexø Sandskulptur

Nexø Museum

Übernachten/ Camping

- 1 Nexø Familiecamping
- 5 Nexø Hostel
- 9 Harbour Sleep

Essen & Trinken

- 2 Gamle Rogeri
- 4 Culinarium
- 6 Holmer
- 8 Den Gyldne Hane

Cafés/Bars

- 3 H8 Wine & Juice Bar
- 7 Guldbonnen



Gudhjem



**Übernachten/
Camping**

- 1 Teltplads
- 3 Gæstgiveri

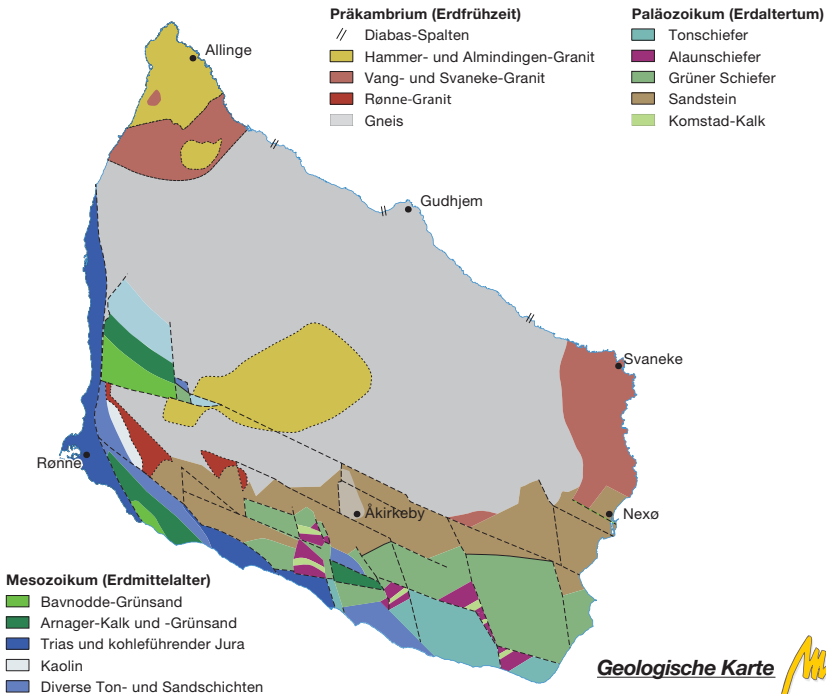
Essen & Trinken

- 2 Kiosk
- 3 Gæstgiveri
- 4 Ruth's Kryddersilk



**Ertholmene
(Erbenseniseln)**







Bornholm - Buslinien





Ostsee

Allinge

Hasle

Rønne, Klemensker

Fischräucherei

6

5

Rubinsø

4

Muleby

Pyritsøen

Sorthat

Safirsøen

3

Hasle, Nyker

Nordskoven/
Blykobbe
Plantage

2

159

1

P

Rønne



500 m

**Tour 1: Wanderung
an der Küste von
Rønne nach Hasle**





Hammerodde

Ostsee

Salomons Kapel

Halbinsel Hammeren
(Hammerknuden)

Sandvig Havn

Krystalseen

Gamle Dam

Opalse

Hammersø

Hammersøel

Sandvig

Tour 3

Allinge

Hammer Havn

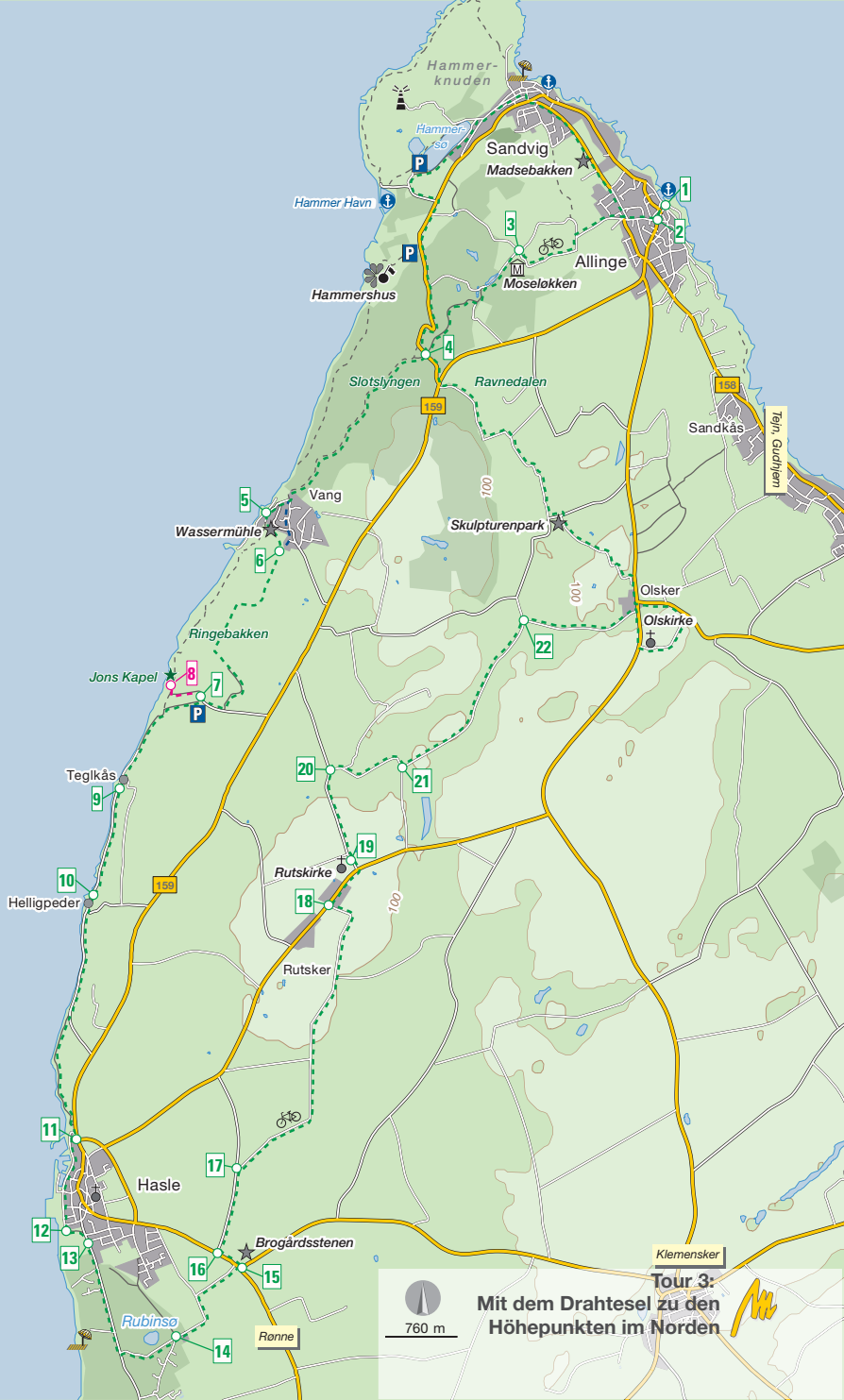
Hasle, Vang




250 m

Tour 2: Runde um die
Halbinsel Hammeren





Tour 3:
 Mit dem Drahtesel zu den
 Höhepunkten im Norden



760 m



Allinge

7

6

5

Helligdomsklipperne

Kunst-museum

9

8

4

158

Café

3

Norresand Havn

Bauta-
steine

2

1

Rø

Vasse Bæk

158

Gudhjem

Svaneke

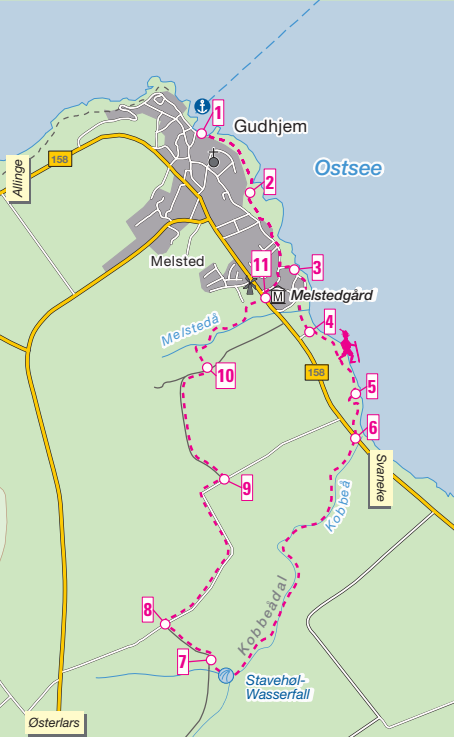


Tour 4: Zu Fuß von Gudhjem zu den Helligdomsklipperne



500 m



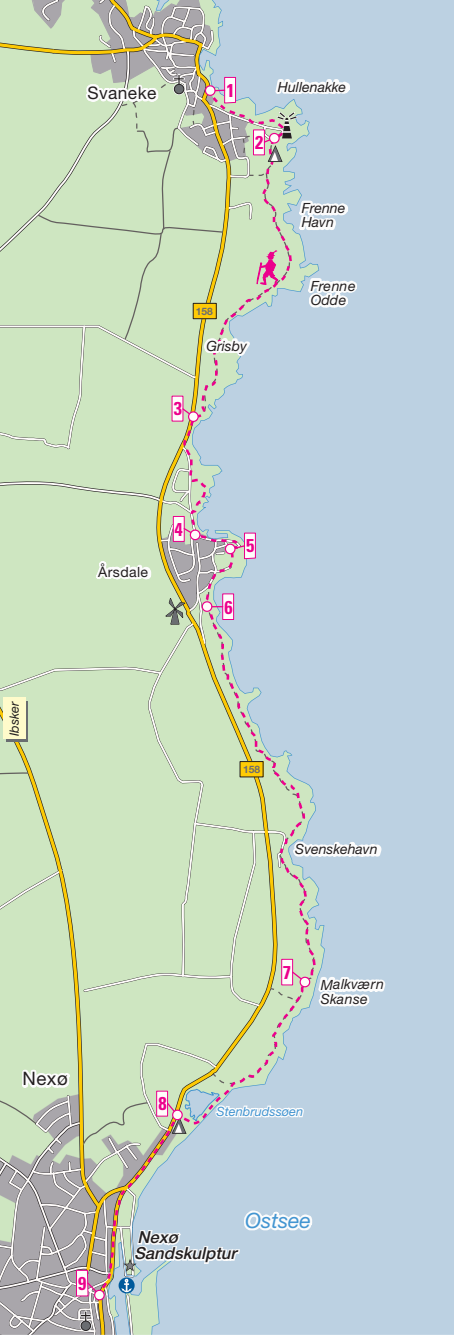


Tour 6: Wanderung von Gudhjem ins Kobbådalen



510 m





**Tour 7:
Küstenwanderung von
Svaneke nach Nexø**





Almindingen

Nexo

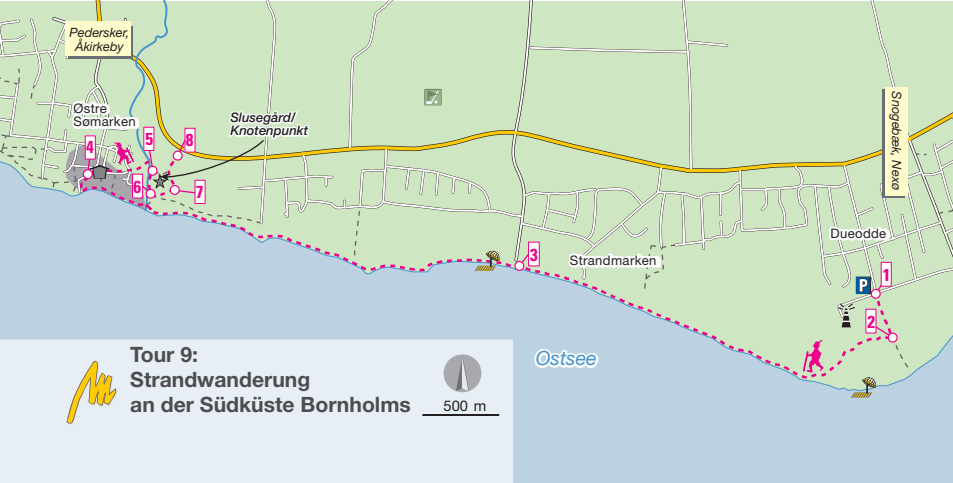
Nexo

Tour 8: Paradisbakkerne – Wandern im Paradies



250 m





Pedersker,
Åkirkeby

Østre
Sømårken

Slusegård/
Knotenpunkt

Snogebæk, Nexø

Dueodde

Strandmarken

Ostsee

Tour 9:
Strandwanderung
an der Südküste Bornholms



500 m





**Tour 10: Wanderung
durch Almindingen –
grünes Herz der Insel**





Übernachten/Camping

(S. 33/34)

- 1 Nordskov Camping
- 2 Skovly
- 9 Ronne H.
- 12 Vandrerhjem
- 13 Gallokken Strand
Camping
- 15 Fredensborg

Essen & Trinken (S. 34)

- 4 Råzapáz
- 8 Gustav
- 10 Røde Pakhus
- 11 Postens Spizehus
- 14 Green Solution House

Cafés/Pubs (S. 34)

- 3 Buchwald's
- 6 Snurra
- 7 O' Malley's Irish Pub

Süßes und Herzhaftes

(S. 33)

- 5 Kjørstrup



Ronne

