

















Michael Müller Verlag















Die in diesem PDF enthaltenen Karten entstammen der Druckausgabe des im www.michael-mueller-verlag.de erschienenen Reiseführers. Sie wurden vom Autor und der Redaktion nach bestem Wissen erstellt und mit größtmöglicher Sorgfalt geprüft.

Nur der berechtigte Nutzer derselben E-Book-Ausgabe ist zum Ausdruck und zur Nutzung dieser kartographischen Arbeit befugt.

Unerlaubte Vervielfältigung, auch in Auszügen, ist in jeglicher Form untersagt.
© Michael Müller Verlag GmbH

	Autobahn
	Hauptverkehrsstraße
	Nebenstraße
	Wanderweg
	Eisenbahn
	Flughafen
	Bebaute Fläche
	Grünanlage
	Gewässerfläche
	Strand

	Badestrand
	Berggipfel
	Höhle
	Aussicht
	Torbogen
	Campingplatz
	allgemeine Sehenswürdigkeit
	antike Sehenswürdigkeit
	Hafen
	Turm
	Kloster/Klosteruine
	Kirche
	Leuchtturm
	Schlossruine

	Bushaltestelle
	Taxistandplatz
	Parkplatz
	Tankstelle
	Information
	Post
	Museum
	Tempel
	Krankenhaus
	Telefon
	Bank
	Einkehrmöglichkeit
	Hütte
	Wanderung mit Nr.

 im Kapitel näher beschriebener Ort





Ubernachten

- 4 Hotel Orestias Kastorias
- 6 Santa Sofia City Apartment
- 8 Hotel Amalia
- 9 Hotel Makedonia Palace
- 11 Hotel Queen Olga
- 13 Hotel Augustos
- 14 Hotel City & Central Spa
- 15 Hotel Electra Palace
- 16 Hotel Metropolitan
- 17 Hotel Luxembourg
- 19 Hotel Capsis
- 21 Orange Bottle Apartments

Essen & Trinken

- 1 Sarantoulis Tavern
- 2 Café Aithrio
- 3 To Pritanio
- 5 To Tsinari
- 7 Ladokolla Astrofeggia
- 10 Agora Ouzerie
- 12 Café Leoforos Nikis 35
- 18 7 Thalasses
- 20 Full tou Meze



Thessaloniki
Innenstadt





Westküste



5 km

Ólivos, Sitronia

Néa Potídea





Übernachten

- 1 Bungalow-Hotel Sousouras
- 8 Aparthotel Neria Summer Houses
- 9 Hotel & Apartments Dionysos

Essen & Trinken

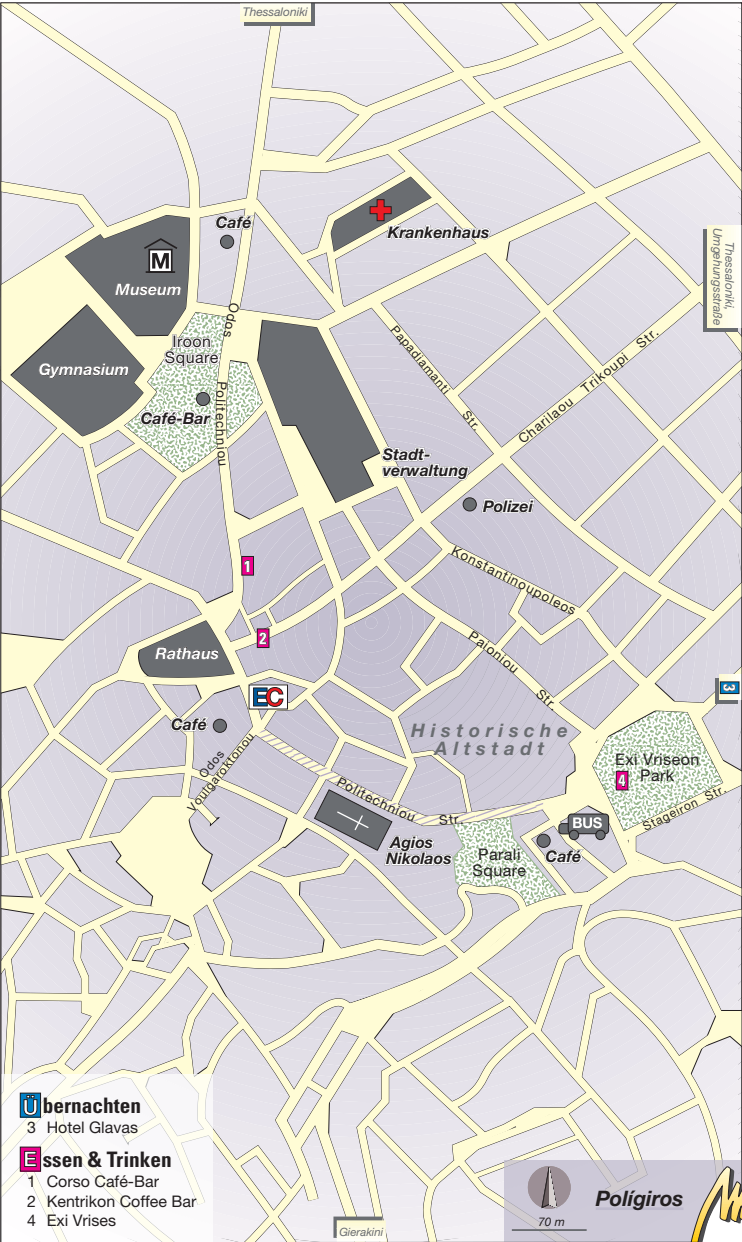
- 2 Garrys. The King of Gyros
- 3 The Garden
- 4 Afros
- 5 Kelfos Cocktailbar
- 6 Gusto Italiano
- 7 Achinos Tuti Beach Bar



80 m

Haniótis





Übernachten

3 Hotel Glavas

Essen & Trinken

- 1 Corso Café-Bar
- 2 Kentrikon Coffee Bar
- 4 Exi Vrises





Megáli Panagiá, Arnéa

Stratóni

Ierissós

Néa Róda

Koumitsa Beach

Gomáti

Develiki

Develiki Beach

Ammouliani

Kara Gatsia Beach

Alikes Beach

Prosphorios-Turm

Ouranouóloli

Kloster Zygon

Planá

Ág. Ioánnis Pródimos

Kámpos Beach

Pirgadikía

Gialáki Beach

Metakitsi

Salonikiou

Ág. Nikoláos

Tráni Ammouda Beach

Órmos Panagiás

Golf Ágios Óros

Diáporos

Nikití

W 5

Ágios Ioánnis Beach

Kastrí Beach

Koviou Beach

Ág. Ioánnis Akti Kalogrias

Spathiés Beach

Vourvourou

Karydi Beach

Koutloumoussi Beach

Zografou Beach

Akti Onirou Beach

Armenistis Beach

Mega Portokali Beach

Kavourotripes Beach

Karvounas

567

Parthenónas

Ítamos

808

Kassádras-Bucht

Néos Marmarás

Pórtο Karrás

Agía Kiriaki

W 6

W 7

Paklára

598

Sárti

Platanítsi Beach

Achláda Beach

1

2

3

4

Sikiá

Tristinika

W 8

Toróni

Festungsrüne Levthonia

Pórtο Koufo

Kalamitsi

Ambelos-Bucht

Kap Drépano

Pefkohóri

Glarókovos Beach

Ágios Paraskevi

Hroussou

Paliouíri

Sithonía



3,5 km

- 1 Valti Beach
- 2 Sikiás Beach
- 3 Klimariá Beach
- 4 Krianti's Beach



Thessaloniki

7 6 4 3
Paradissos Beach

Übernachten

- 2 Camping Marmaras
- 3 Hotel Regos Resort
- 4 Hotel Bara
- 5 Alexia House
- 6 Loula Lazoglou
- 7 Pension Meliton Inn & Suites

Essen & Trinken

- 1 Taverne Dimitris
- 8 Origano
- 9 Okyalos
- 10 Choriatiiki Gonia
- 11 Taverne Ta Kymata
- 12 Taverne To Limanaki
- 13 Rest. Christos
- 14 Karanasou



Néos Marmarás





Ammouliani



660 m



3,5 km

Mönchsrepublik Áthos

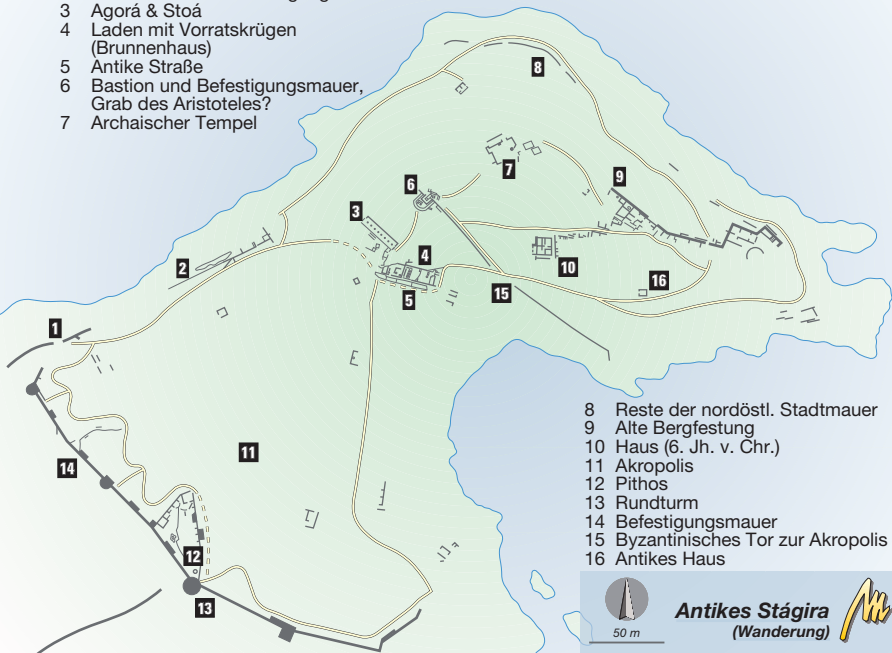




**Bergland
und Ostküste**



- 1 Parkplatz und unteres Tor zur Ausgrabung
- 2 Nordwestl. Stadtbefestigung
- 3 Agora & Stoa
- 4 Laden mit Vorratskrügen
(Brunnenhaus)
- 5 Antike Straße
- 6 Bastion und Befestigungsmauer,
Grab des Aristoteles?
- 7 Archaischer Tempel



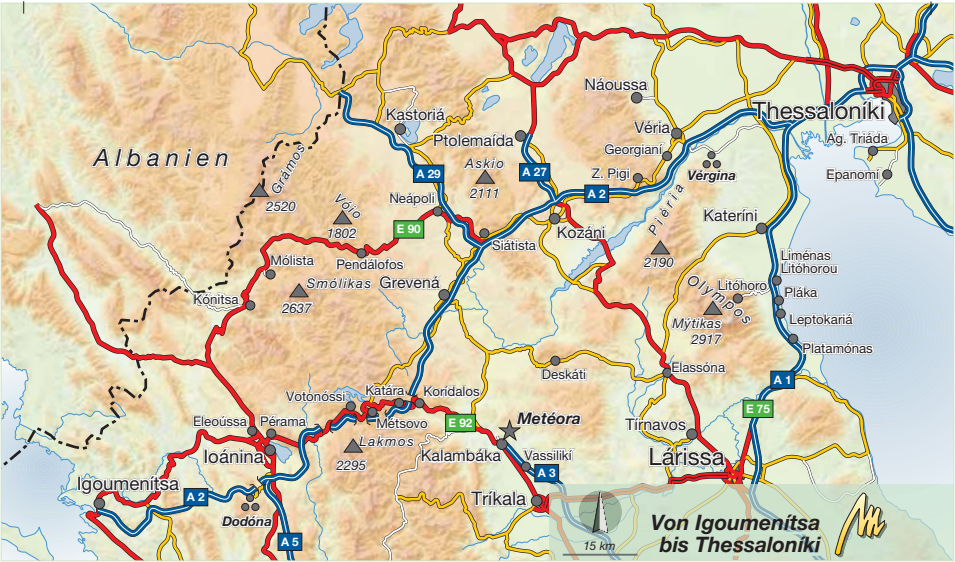
- 8 Reste der nordöstl. Stadtmauer
- 9 Alte Bergfestung
- 10 Haus (6. Jh. v. Chr.)
- 11 Akropolis
- 12 Pithos
- 13 Rundturm
- 14 Befestigungsmauer
- 15 Byzantinisches Tor zur Akropolis
- 16 Antikes Haus



50 m

Antikes Stágira
(Wanderung)





Albanien

Thessaloníki

Von Igoumenítsa
bis Thessaloníki

Felsenküste

Pre-Hellenische Siedlung
Geráni und Grabanlagen

Pumpenhaus

Vogelschutz-
gebiet

Stavronikita
Beach

Pinienwald

Gefängnis von
Kassándra

Pumpenhaus

Bousoulas-
Vogelschutz-
gebiet

Vogel-
Beobachtungspunkt

Feucht-
gebiet

Turm
von Sáni

Sáni
Resort

Porto
Sáni-Hotel

Sáni

Sáni
Marina

730 m

Wanderung 1 (6 km)



Wanderung 2 (4 km)

Kallithéa



2 km

Kassándria

Levki Peristerá

Évdos

Stein-
brüche

Kriopigi

Kassandrinó

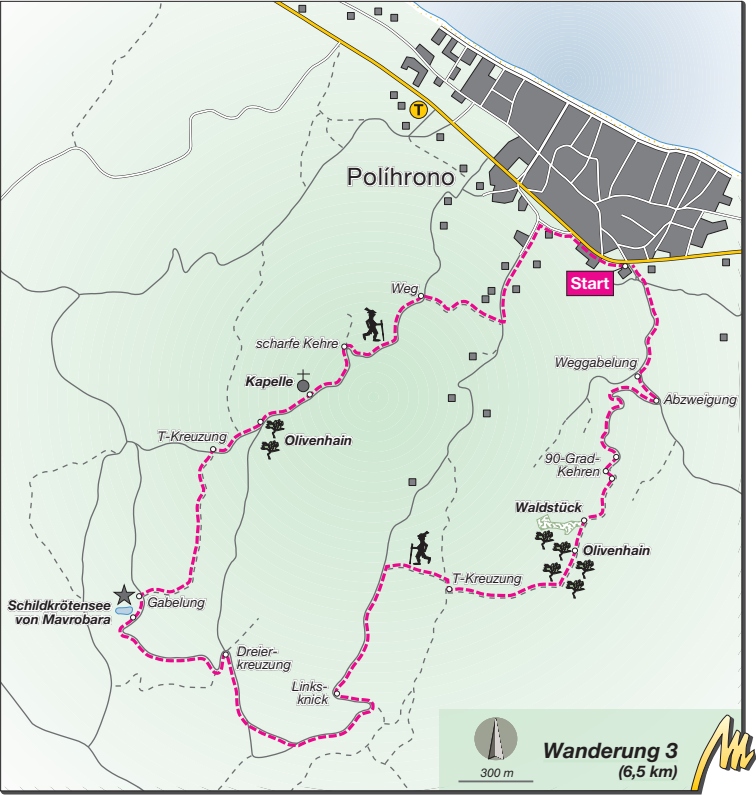
Políhrono

Fourka

Perkohóri

Móla Kalíva





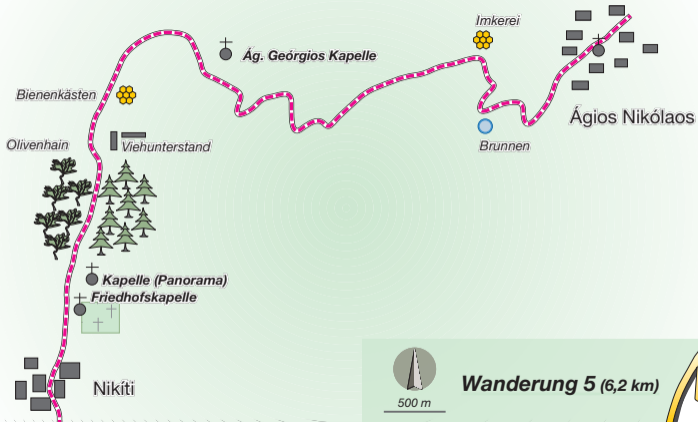


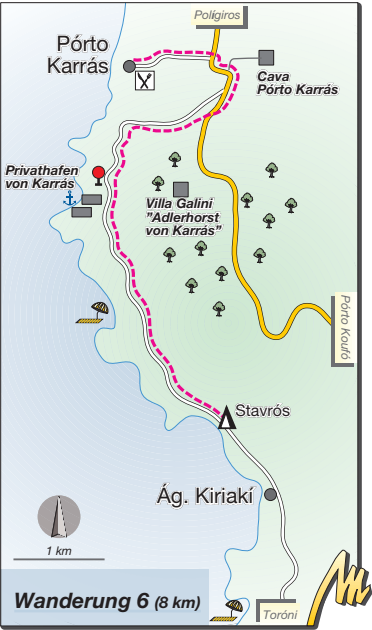
Wanderung 4 (22 km)



2 km







Néos
Marmarás

Wanderung 7 (9 km)



2 km

Porto Karrás

Stavrós

Areti

Stili-
Dios-
Bucht

Sandbank

Azapiko
Villas

Tristinika

Porto Koufó

BUS





Ierissós

Camping
Ouranóupoli

Ouranóupoli

Frangókastró/
Kloster Zygos

Weinfeld

Prosphoríos
Turm

Zaun der Mönchsrepublik Áthos

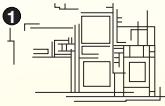
Wohnhäuser
der Mönche

500 m

Wanderung 9
(2,5 km einfach)

Schiffstour entlang
der Küste von Áthos





- 1 Anaktoron-Palast
- 2 Markt
- 3 Heiligtum der Aphrodite und ihrer Mutter
- 4 Privatgemächer
- 5 Heiligtum des Darron
- 6 Friedhof (Ende 5.- Anfang 4. Jh. v. Chr.)
- 7 Teil der nördlichen Befestigungsmauer



Pélla



Nordtor

**Befestigungsmauer
(bestehhaltener Teil)**

Klassische Siedlung

**Marktplatz
(Agorá)**

Westtor

Villa des Schauspielers

**Archaische
Siedlung**

Bronzevilla

Südvilla



Ólinthos



- | | | | |
|------|----------------|----|----------------|
| 1-11 | Türme | 19 | Refektorium |
| 12 | Katholikon | 20 | Durchgang |
| 13 | Kalköfen | 21 | Nordeingang |
| 14 | Backofen | 22 | Klostereingang |
| 15 | Ölpressen | 23 | Treppenanlagen |
| 16 | Weinkelter | 24 | Zwischenmauer |
| 17 | Metallofen | | |
| 18 | Sanitäranlagen | | |



10 m

Kloster Zygos



Dodóna – Der älteste Tempel in Griechenland

- 1 Stadion
- 2 Saal mit Säulenreihen
- 3 Haus der Priester
- 4 Pritaneion (Schatzhaus)
- 5 Antiker Tempel der Dione
- 6 Christliche Basilika
- 7 Heilige Halle
- 8 Neuer Tempel der Dione
- 9 Tempel des Herakles und Altar
- 10 Reste von Befestigungsmauer
- 11 Tempel der Themis und Altar
- 12 Römisches Gebäude
- 13 Tempel der Aphrodite
- 14 Theater



100 m





Nördliche Sporaden

Nikiiti Highlight



Agio Óros

- Moni Estigménou
- Moni Hilliandariou
- Moni Vatopediou
- Moni Pandokrátoros
- Moni Stavronikita
- Moni Koutloumousiou
- Skiti Timou
- Prodrómou Iviron
- Moni Karakálou
- Moni Filothéou
- Moni Simonos Pétras
- Moni Osiou Grigoriou
- Moni Ag. Dionisioy
- Moni Ag. Pavlou
- Skiti Ag. Annis
- Athos 2033
- Skiti Timiou Podromou
- Moni Megistis Lávras
- Akr. Pinnes
- Akr. Megistis Lávras



Übersicht der Wanderungen

