

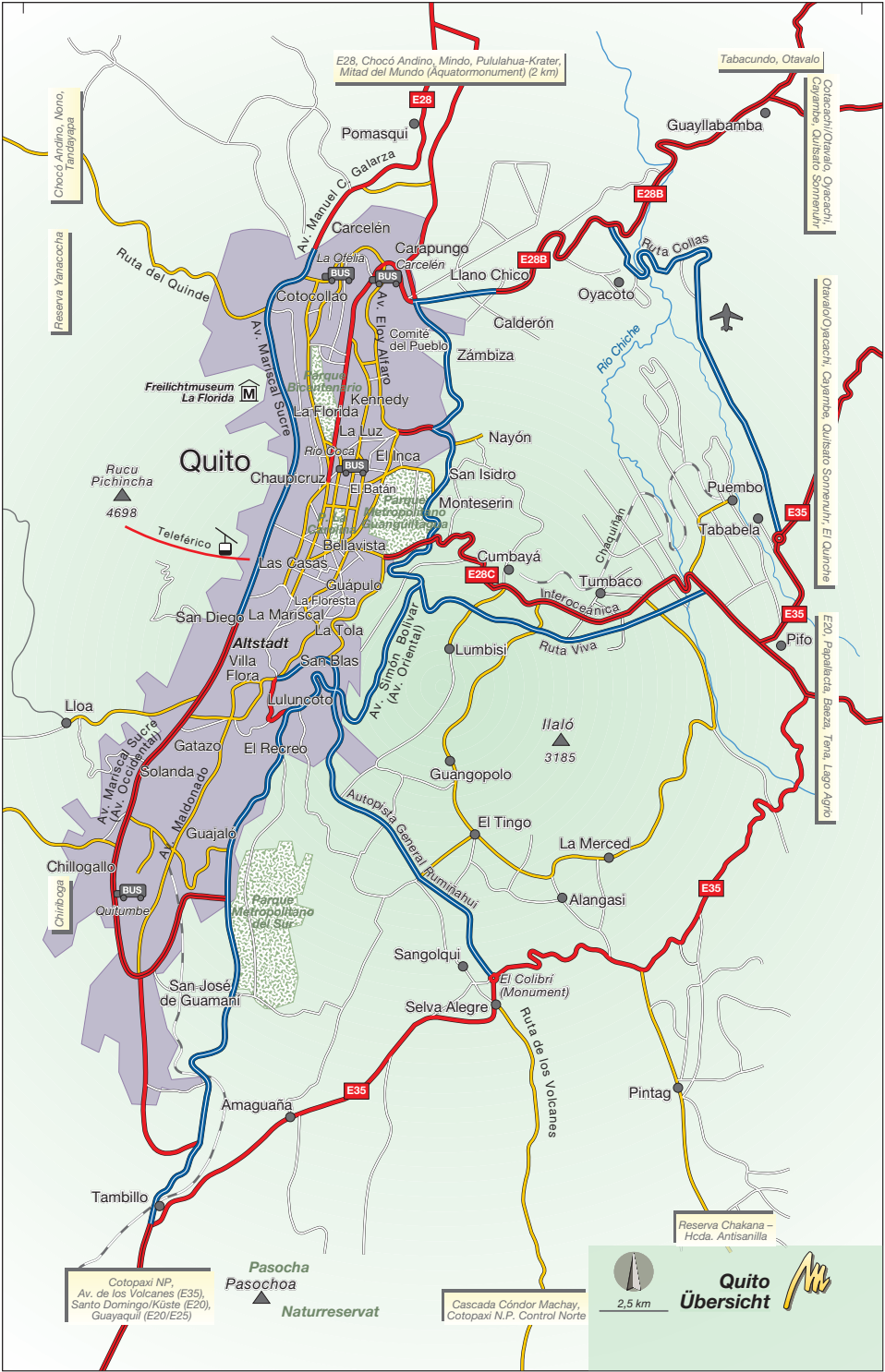


Michael Müller Verlag

Die in diesem PDF enthaltenen Karten entstammen der Druckausgabe des im www.michael-mueller-verlag.de erschienenen Reiseführers. Sie wurden vom Autor und der Redaktion nach bestem Wissen erstellt und mit größtmöglicher Sorgfalt geprüft.

Nur der berechtigte Nutzer derselben E-Book-Ausgabe ist zum Ausdruck und zur Nutzung dieser kartographischen Arbeit befugt.

Unerlaubte Vervielfältigung, auch in Auszügen, ist in jeglicher Form untersagt.
© Michael Müller Verlag GmbH



E28, Chocó Andino, Mindo, Pululahua-Krater, Mitad del Mundo (Äquatormonument) (2 km)

Tabacundo, Otavalo

Chocó Andino, Noron, Tandayapa

Cachaqui/Otaivato, Oyacachi, Cajamarca, Quimsa, Sumbaco

Reserva Yanacocha

Otaivato/Oyacachi, Cachaqui, Quimsa, Sumbaco, El Quimsa

E20, Piguallacta, Baeza, Tena, Lago Agrio

Cotopaxi NP, Av. de los Volcanes (E35), Santo Domingo/Küste (E20), Guayaquil (E20/E25)

Pasocha Pasocha Naturreservat

Cascada Cándor Machay, Cotopaxi N.P.: Control Norte

2,5 km

Quito Übersicht



Mindo, Mitad del Mundo, Ruta del Quinde, Nono

Panamericana Norte (E35), Mitad del Mundo, Busbahnhof La Ofeña, La Y

Centro Comercial Quicentro B

Panamericana Norte (E35), Busbahnhof Caracalén, Busbahnhof Rio Coca

Parque Metropolitano Guanguiraguas

E35/E20/E29C, Valle de Tumbaco, Cumbayá, Av. Simón Bolívar

Valle de Tumbaco, Cumbayá

Darros Centristad 0685

Cotopaxi N.P., Ruta de los Volcanes

Panamericana Sur (E35), Cotopaxi

Panamericana Sur (E35), Busbahnhof Quito, Loja, Guagua Pichincha

Panamericana Sur (E35), Parque Metropolitano Sur

Panamericana Sur (E35)

Metro-Station
 Ecovía
 Trolebus



Quito



Rumiñama

Teleférico-Talstation

Hospital Metropolitano

Universidad Central

Hospital Carlos Andrade Marín

Museo Nacional Casa de la Cultura

Hospital Militar

Hospital Eugenio Espejo

S. Francisco

San Diego

Jungfrau La Virgen

Av. Mariana de Jesús

Las Casas

Seminario Mayor San José

Universidad Central

Hospital Carlos Andrade Marín

San Juan

La Hilana

Altstadt

S. Francisco

San Marcos

San Diego

El Panecillo

Panamericana Norte (E35), Mitad del Mundo, Busbahnhof La Ofeña, La Y

Centro Comercial Inaquito/Multicones

Centro Comercial El Jardín

Casa Humboldt

Parque de la Girasola

Parque El Ejido

Parque Miraflores

Parque Itchimbia

Busbahnhof La Marín

Busbahnhof El Playón de la Marín

Estación Ecovía

Centro Comercial Inaquito/Multicones

Centro Comercial El Jardín

Casa Humboldt

Parque de la Girasola

Parque El Ejido

Parque Miraflores

Parque Itchimbia

Busbahnhof La Marín

Busbahnhof El Playón de la Marín

Estación Ecovía

Centro Comercial Inaquito/Multicones

Centro Comercial El Jardín

Casa Humboldt

Parque de la Girasola

Parque El Ejido

Parque Miraflores

Parque Itchimbia

Busbahnhof La Marín

Busbahnhof El Playón de la Marín

Estación Ecovía

Centro Comercial Inaquito/Multicones

Centro Comercial El Jardín

Casa Humboldt

Parque de la Girasola

Parque El Ejido

Parque Miraflores

Parque Itchimbia

Busbahnhof La Marín

Busbahnhof El Playón de la Marín

Estación Ecovía

Centro Comercial Inaquito/Multicones

Centro Comercial El Jardín

Casa Humboldt

Parque de la Girasola

Parque El Ejido

Parque Miraflores

Parque Itchimbia

Busbahnhof La Marín

Busbahnhof El Playón de la Marín

Estación Ecovía

Centro Comercial Inaquito/Multicones

Centro Comercial El Jardín

Casa Humboldt

Parque de la Girasola

Parque El Ejido

Parque Miraflores

Parque Itchimbia

Busbahnhof La Marín

Busbahnhof El Playón de la Marín

Estación Ecovía

Centro Comercial Inaquito/Multicones

Centro Comercial El Jardín

Casa Humboldt

Parque de la Girasola

Parque El Ejido

Parque Miraflores

Parque Itchimbia

Busbahnhof La Marín

Busbahnhof El Playón de la Marín

Estación Ecovía

Essen & Trinken

- 2 Somos Ecuador
- 4 De la Llama
- 5 Las Sopas de Siempre
- 6 Shibumi
- 11 Achiote
- 14 Appetite Mariscal
- 18 El Maple
- 20 Salsa Bolón
- 21 Tributo
- 23 Formosa
- 25 Banh Mi
- 26 Lammhaus
- 28 La Nora
- 29 Casa Warmi
- 31 Donde Gopal
- 32 Urko
- 34 Kawá

Sonstiges

- 27 Ocho y Medio

Nachtleben

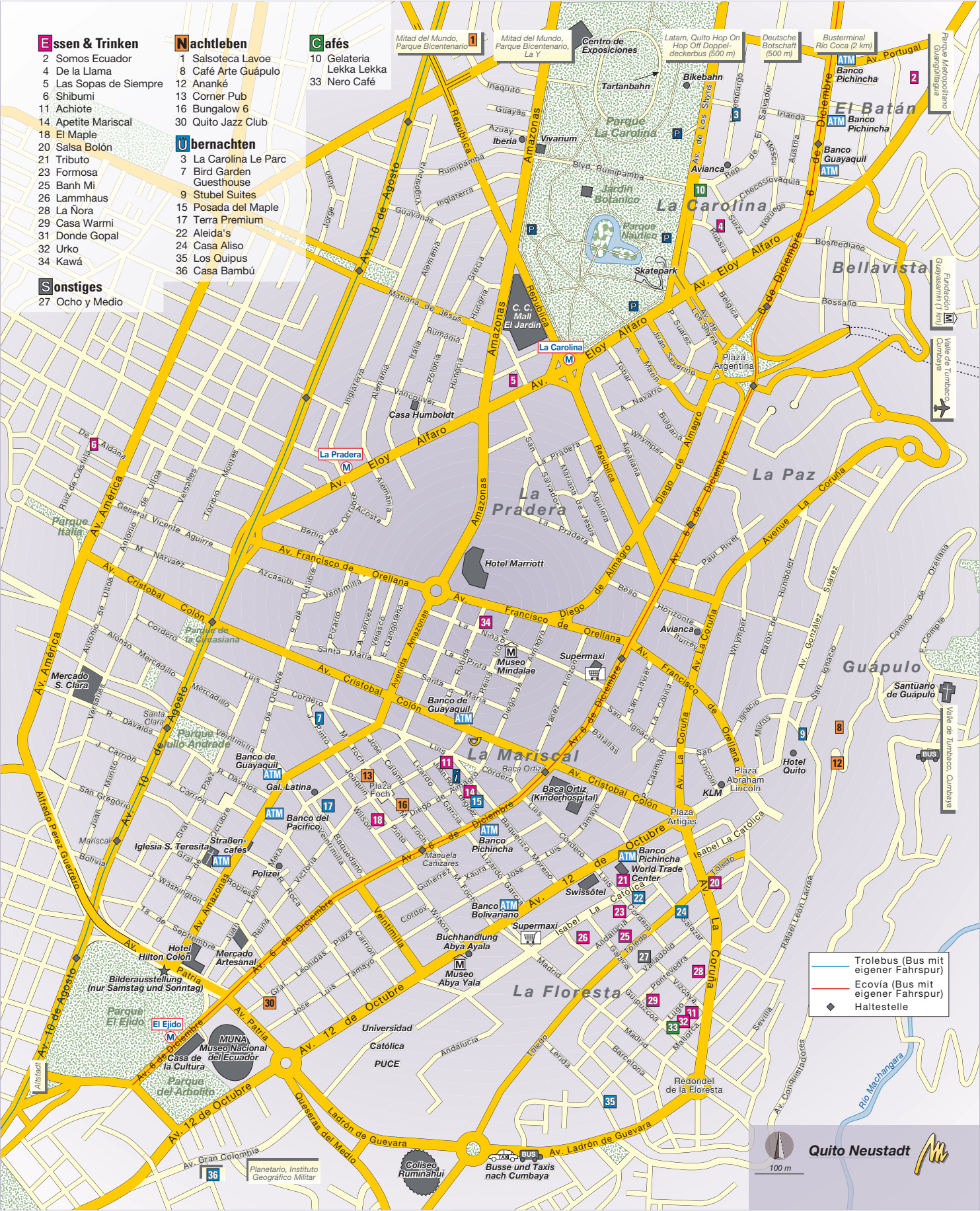
- 1 Salsoteca Lavoe
- 8 Café Arte Guápulo
- 12 Ananké
- 13 Comer Pub
- 16 Bungalow 6
- 30 Quito Jazz Club




Übernachten

- 3 La Carolina Le Parc
- 7 Bird Garden Guesthouse
- 9 Stubel Suites
- 15 Posada del Maple
- 17 Terra Premium
- 22 Aleida's
- 24 Casa Aliso
- 35 Los Quipú
- 36 Casa Bambú

Cafés

- 10 Gelateria Lekka Lekka
- 33 Nero Café



 Trolebus (Bus mit eigener Fahrspur)
 Ecovia (Bus mit eigener Fahrspur)
 Haltestelle

   Busse und Taxis nach Cumbaya
 Coliseo Ruminahui

Planetario, Instituto Geográfico Militar

36

Übernachten

- 37 Vista del Angel
- 38 Chakana
- 39 Casa Anabela
- 41 Basilica
- 42 Casa El Edén
- 43 Old Town Suites
- 52 Portal de Cantuña
- 53 Casa Gangotena
- 56 Kinde House
- 59 San Francisco de Quito
- 60 Friends Hotel & Rooftop
- 61 Illa Experience
- 62 San Marcos Cultural Guesthouse
- 64 Casa Montero

Essen & Trinken

- 38 Uku Pacha
- 40 Runa Tulpa Andina
- 44 Querubin
- 45 Café Plaza Grande
- 46 La Vid
- 47 Café del Fraile
- 48 La Colmena
- 49 Heladería San Agustín
- 50 Los Caldos de Edelmira Morales
- 55 Bandido Brewing
- 57 Frutería Monserrate
- 65 Casa de los Geranios
- 66 Artífice

Cafés

- 51 Café Mosaico
- 54 Minka
- 58 Café Modelo
- 63 Catana



	Trolebus (Bus mit eigener Fahrspur)
	Ecovia (Bus mit eigener Fahrspur)
	Haltestelle

140 m

Quito Altstadt

Bahnhof Chimbacalle



Übernachten

- 2 Hotel Cumbaya
- 8 Casa Magnolia

Essen & Trinken

- 3 Zavalita
- 5 Fatto a Mano
- 6 El Palacio de la Fritada
- 7 Vía

Cafés

- 1 Paccari Cumbaya
- 4 Helados de Paila 1896

Lumbisi E35/E20, Pifo, Papallacta, Baeza





Quinchipe, Palmeras Inn (2,2 km) 1

Museo Otavalano

Laguna Mojanda

Parque Condor Quito
Lago San Pablo
Hacienda Cusin

Übernachten

- 1 Palmeras Inn
- 2 Posada del Quinde
- 7 Hotel Otavalo
- 8 Riviera Sucre
- 10 Aylluwasí
- 11 Hacienda Plnsaquí
- 12 Hacienda Cusin

Cafés

- 3 Daily Grind

Essen & Trinken

- 2 Pachamama
- 4 La Cosecha
- 5 Buena Vista
- 6 Inty Huasi
- 9 El Salinerito
- 11 Pedro Freire Larrea
- 13 Oraibi

Lechero
Parque Córdor (5 km)



Otavalo



E35, Ibarra, Hcda. Pnsaqui,
Mercado de Animales (5 km),
Quicocha Laguna/Cotacachi,
Valle de Intag/Silva Alegre

11

Übernachten

- 1 Wiruyana
- 3 La Cuadra
- 4 La Mirage

Essen & Trinken

- 2 Especiales Carnes Coloradas
- 5 El Leñador
- 6 Vandanam
- 7 El Mesón de Pedro 1
- 8 Expreso Café Rio Intag
- 9 El Mesón de Pedro 2

Quiroga, Cuicocha Lagune,
Valle de Intag



Cinturones Saltos (Ledergürtel) (100 m),
Otavalo, Panamericana

Cotacachi



Übernachten

- 1 Finca Sommerwind
- 2 Parque Bambú
- 3 Hacienda Pimán
- 4 Cananvalle
- 6 Hostal Quinta San Carlos
- 7 Nueva Estancia
- 11 La Estelita

Chachimburo

Otavalo, Quito

Otavalo, Quito

Cafés

- 5 Momalia
- Heladería Rosalía Suárez
- 10 Tahuandos

Essen & Trinken

- 8 Café Manabita
- 9 La Hacienda
- 12 El Diablo es Puerco
- 13 Hacienda Chorlaví
- 14 Sushi Sharaku

- 14 Caranquí, Cayambe, Inca Huasi, Olmedo, San Clemente, Zuleta

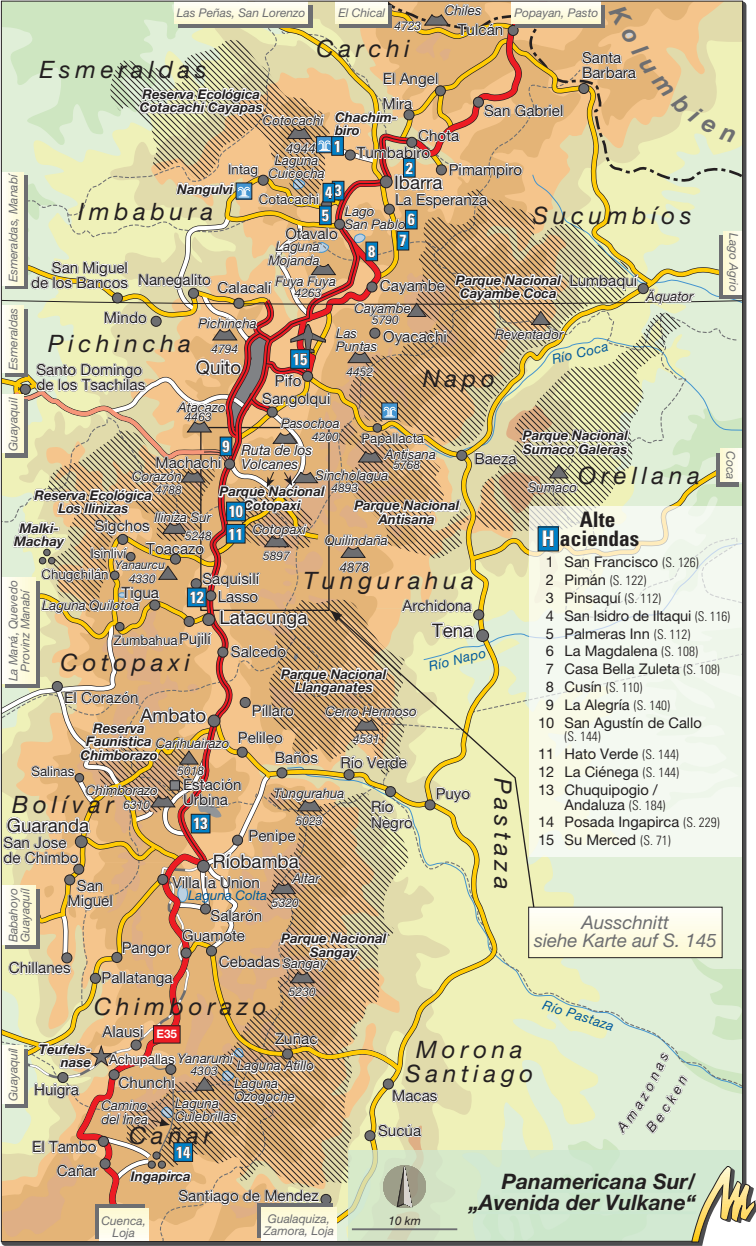
Cayambe, La Esperanza, Olmedo, Zuleta



150 m

Ibarra





- Alte Haciendas**
- 1 San Francisco (S. 126)
 - 2 Pimán (S. 122)
 - 3 Pinsaquí (S. 112)
 - 4 San Isidro de Iltaiqui (S. 116)
 - 5 Palmeras Inn (S. 112)
 - 6 La Magdalena (S. 108)
 - 7 Casa Bella Zuleta (S. 108)
 - 8 Cusin (S. 110)
 - 9 La Alegría (S. 140)
 - 10 San Agustín de Callo (S. 144)
 - 11 Hato Verde (S. 144)
 - 12 La Ciénega (S. 144)
 - 13 Chuquipogio / Andaluza (S. 184)
 - 14 Posada Ingapirca (S. 229)
 - 15 Su Merced (S. 71)
- Ausschnitt siehe Karte auf S. 145

Panamericana Sur!
„Avenida der Vulkane“



Cuenca, Loja
 Gualaquiza, Zamora, Loja



3 km



Übernachten

- 1 Villa de Tacvnga
- 5 Endamo
- 7 Maderanegra by Huasicama
- 8 Mak Inn House

Essen & Trinken

- 2 Giardino
- 3 El Gringo y La Gorda
- 4 Helados Cotopaxi
- 6 Chugchucara-Restaurants
- 9 La Finca

Parador La Finca, Ambato, Baños **9**

Krankenhaus **+**

Latacunga







Ulla, Agoyan, Wasserfallroute
Sendero de los Contrarrevolucionarios,
Río Verde, Puyo. 2 3 4 5

Essen & Trinken

- 7 Sher E Punjab/
Rincón de la India
- 9 Swiss Bistro
- 11 Leoni
- 13 La Tasca
- 15 Caña Mandur
- 19 Zumo
- 24 Arepas To Go
- 25 Blah Blah
- 26 Sativa Studio Café
- 28 Carpe DIEM
Di Verdi

- 30 Jardín de Mariane
- 31 Café Hood

Cafés

- 16 Honey, Coffee & Tea
- 21 Aromi

Nachtleben

- 10 Leprechaun
- 12 Mongo's
- 14 Crater Rooftop Bar

Übernachten

- 1 Casa de Campo El Descanso
- 2 Samari
- 3 Chamanapamba
- 4 La Casa Verde
- 5 Hacienda Guamag
- 6 Dónde Iván
- 8 D'Mathias
- 18 Princesa María
- 20 Llanovientos
- 27 Chimenea
- 29 La Floresta
- 32 Isla de Baños

- 33 Posada del Arte
- 34 Hotel de mi Pueblo
- 35 Casa Amarilla

Sonstiges

- 17 Geotours
- 22 Kairos
- 23 José & Two Dogs



100 m

Baños



Übernachten

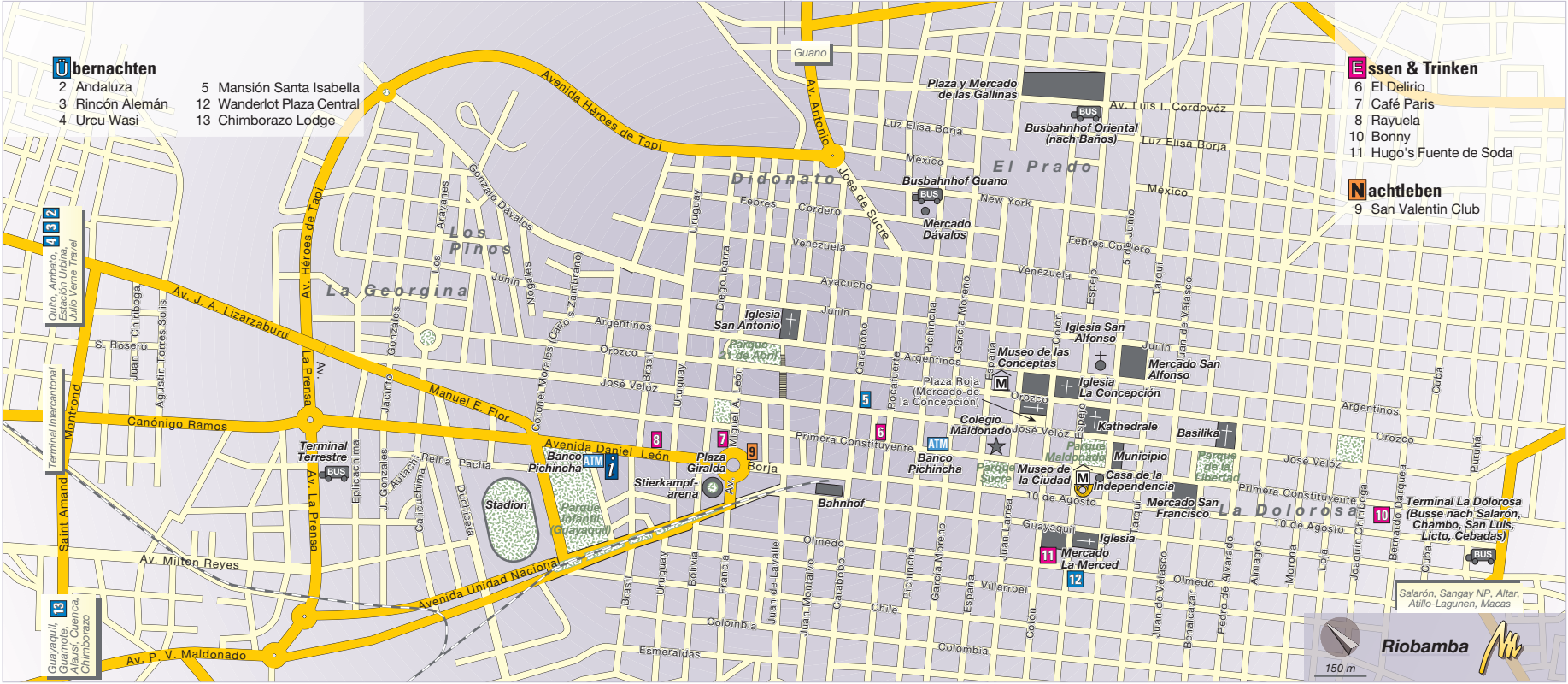
- 2 Andaluza
- 3 Rincón Alemán
- 4 Urcu Wasi
- 5 Mansión Santa Isabella
- 12 Wanderlot Plaza Central
- 13 Chimborazo Lodge

Essen & Trinken

- 6 El Delirio
- 7 Café Paris
- 8 Rayuela
- 10 Bonny
- 11 Hugo's Fuente de Soda

Nachtleben

- 9 San Valentin Club



Riobamba

150 m

Salarón, Sangay NP, Altar, Attilo-Lagunen, Macas

Übernachten

- 2 Gran Hotel Palacio Real
- 6 La Rústica

Colina de Cruz Loma

Colina de Cruz Loma

Chimborazo, Salinas de Tomabela, Ambato, Riobamba

Av. Guayaquil

Av. Cándido Rada

Camionetas nach Salinas

Plaza Roja

Elisa Mariño

Busbahnhof
BUS

Banco Pichincha
ATM

Banco de Guayaquil
i-tur
ATM

Parque El Libertador

García Moreno

10 de Agosto

Gral. Enríquez

E491

E491

E491

Essen & Trinken

- 1 Salinerito Queseras
- 3 Bohemia
- 4 La Estancia
- 5 Los 7 Santos

Guayaquil, Balsambamba, Chimbo

6



Guaranda



100 m

Zamora (E45), Zaruma (E35/585),
Cuencana (E35), Saraguro (E35, 69 km),
Flughafen Catamayo (38 km),
Busbahnhof (1,5 km)

El Valle (Stadtviertel, 800 m)

1 2

3

Puerta de la
Ciudad
(Castillo)

Juan de Salinas

Kleinigkeiten
(Buchladen)

Jose F. Valdivieso

Ouito

Bolívar

Imbabura

Colon

18 de Septiembre

6

Plaza
San Francisco

7

Produceco

Plaza
Central

10 de Agosto

8

Museo de la
Cultura Loja

10

C.C. Mercado

18 de Noviembre

Rocafuerte

9

Iglesia
Santo Domingo

Plaza
Santo
Domingo

Museo de la Música

18 de Noviembre

Azuay

Mercadillo

18 de Noviembre

Mercadillo

El Cafecito
(Kaffeeladen)

Iglesia de
San Sebastian

Mercado de
San Sebastian

Calle Lourdes

11

Plaza de la Cultura Universitaria,
Botanischer Garten (3,6 km),
Cajaruma - Zugang Podocarpus NP (10 km),
Vicabamba (E626, 38 km), Zumbal/Peru (E626)

Übernachten

- 3 Hacienda Gonzabal
- 5 Loja Bella
- 7 Casa Bolívar
- 11 La Casa de Manuel

Nachtleben

- 10 Siembra

Essen & Trinken

- 1 Mama Lola
- 2 Salon Lolita
- 4 Las Empanaditas de la Tía Omaira
- 6 Tamal Lojano
- 9 Lecca

Cafés

- 8 Gina's

Pro Ojalis del Zamora
Emiliano Ortega

4

Banco de Guayaquil
ATM
Iglesia de la Dolorosa

Equiguren
Kathedrale
Museo Monasterio de las Madres Conceptas

Omeo
Museo de la Música

Bernardo Valdivieso
Plaza San Sebastian

Calle de la Grasa
Catacocha



100 m

Loja



Loja Malacatos,
Valle de Quinara **1**



Übernachten

- 2 Rumi Wilco Eco Lodge
- 7 Eterna Juventud
- 9 Avalon
- 11 Izhcayluma

Essen & Trinken

- 1 Sol de Venado
- 6 Vilca Garden
- 8 UFO United Falafel Org.
- 10 Katherine
- 11 Izhcayluma

Cafés

- 5 La Baguette

Sonstiges

- 3 Chino's Bikes
- 4 La Tasca Tours

Wanderweg zur
Cascada El Palo



Vilcabamba



11 Izhcayluma (2 km), Reserva Tapichalaca,
Palanda, Zumba, Peruanische Grenze

Mollepampa



Archidona, Kuyana Lodge/Wildsumaco Lodge, Baeza (E45), El Coca, Quito (E20)

Barrio Las Palmas

Jumandy-Monument

Perimetal/Bypass Umgehungstraße

Rio Misahualli

E45

Perimetal/Bypass Umgehungstraße

E45

Rio Napo, Misahualli, Puyo (E45)

Übernachten

- 6 Brisa del Río
- 7 Los Yutzos
- 8 Limoncocha
- 10 Hostal Pakay

Essen & Trinken

- 1 Mercado Artesanal de Comidas Típicas
- 3 Vilino Albero

Cafés

- 5 Café Tortuga

Sonstiges

- 2 Caveman
- 4 Rios Ecuador
- 9 Pakay Tours

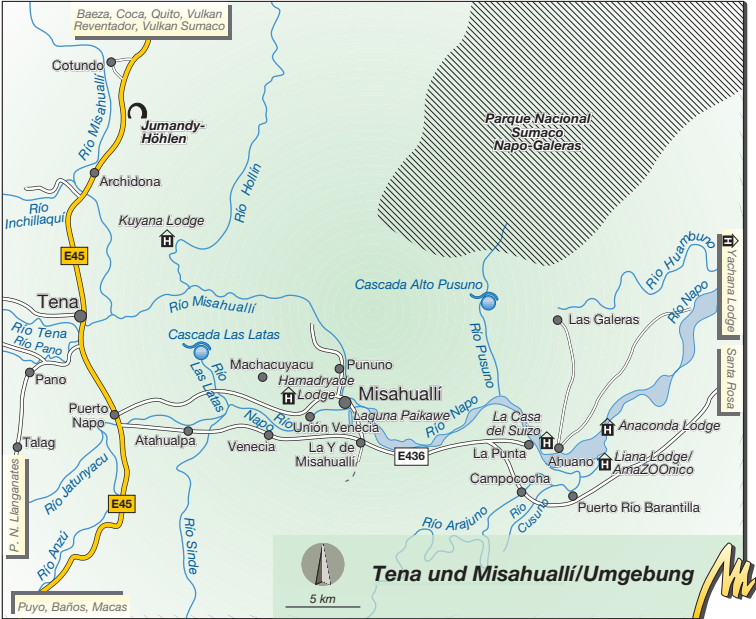


Tena



Puerto Napo (Rio Napo), Misahualli, Puyo (E45)

Hospital



Tena und Misahuallí/Umgebung



E20, Tena/Baeza, Hospital Francisco de Orellana (5,5 km), Busbahnhof (4,5 km)

Av. Guayaquil

E45A, Cuyabeno Reservat, Lago Agrio, Hospital Básico de Especialidades (400 m)



Flugplatz

Essen & Trinken

- 1 Boulevard de las Frutas
- 4 Rincón Manabita
- 5 La Casa del Maito

Übernachten

- 2 El Auca
- 3 R. Williams
- 6 Gran Hotel de Lago El Coca

Nachtleben

- 7 Pappa Dan's



Montalvo

1

Bolívar

ATM

Banco Pichincha

Cuenca

ATM

Banco Internacional

2

Rocafuerte

Quito

García Moreno

Parque Central

Essens-kioske

4

Eloy Alfaro

5

Espejo

Banco del Austro
ATM

Amazonas

Clinica Sinai

Alte Brückenauffahrt

Padre de Vidiana

Camilo del Torrano

Capitanía

Marktgrube

Monumento Francisco de Orellana



80 m

El Coca

Río Napo

Chimborazo Artesanias Indigenas

Boots-kooperativen
anlandende Kanus und Boote

Artesanias Shuar

E45A, Napo-Brücke, Yasuni Nationalpark

6





Übernachten

- 2 Cattleya
- 4 La Cascada
- 5 Platinum Class

Essen & Trinken

- 1 Sacha Micuna Wasi
- 3 Folkafé



Lago Agrio



Río Aguarico, El Coca (E45A) 5



Der Osten:
Amazonía Süd

Essen & Trinken

- 1 Doña Carlota
- 2 La Estancia
- 4 La Italiana

Sonstiges

- 3 Tsurim Viajes
- 8 Clínica Santa Fé

Riobamba
Attilo Lagunen
Sangay Nationalpark
E46

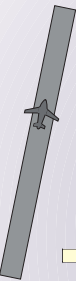
Übernachten

- 5 Casa Blanca
- 7 Cabaña Lodge

Einkaufen

- 6 Chankuap

1 (100 m)
Parque Recreacional
Mirador



Lavaexpress
Guamote
Tía Supermarkt

Busbahnhof (1,2 km),
E45, Sucúa/Limón/
Gualaquiza/Zamora, Cuenca

Busbahnhof/
Terminal Terrestre
(1,1 km)



100 m

Macas



Valle del Río Upano
(Upano Fluss)

Steinhang

Coliseo

Iglesia de la Purissima

7 E45, Puyo/Tena, Baños





Prov. Manabí, Jipijapa (E-482), Daule/Nobol

Daule, Salitre, Vinces

Vial PAN (Puente Alterno Norte)

E486

E40

Botánischer Garten

Pascuales

Mucho Lote

E48

E40

Samborondón

Plaza Lagos

Rio Daule

Rio Babahoyo

Parque Samanes

Isla Mocoli

El Fortín

La Prosperina

Bastión Popular

Samanes

Acavara

Guyacanes

Sauces

Parque Histórico Entre Ríos

Los Ceibos

Mapasingue

Garzota

Simón Bolívar

Los Olivos

Miraflores

Irdesa Norte

BUS

Cerro San Eduardo

Av. 25 de Agosto

Av. 9 de Octubre

Av. 24 de Agosto

Atarazana

Cerro del Carmen

Cerro Santa Ana

Av. 25 de Agosto

Av. 9 de Octubre

Av. 24 de Agosto

Av. 25 de Agosto

Av. 9 de Octubre

Av. 24 de Agosto

Barceloneta Stadium

Ferrovial

Las Peñas

Centro

Aerovia

Bahnhof

E49

E29 Yaguajón/Dabahoyo/Milagro, Santo Domingo, Quilo

Cerro Blanco, Vía a la Costa E40, Ruta del Sol, Ruta del Sporoxylus, Salinas, Playas

Manglares de Churipe (E25), Manguales de San Juan (E25), Cuencas (E40, E29), E25, Machala, Huarquillas, Zaruma

Mangroven und Camaroneras

Isla Trinitaria

Los Esteros

Floresta

Rio Guayas

Camaroneras (Shrimp-Farmen)

Guasmo



2 km

Guayaquil Übersicht





Essen & Trinken

- 10 Pique y Pase
- 12 La Culata
- 15 El Primo
- 19 La Mula Ciega
- 20 Mono Goloso
- 22 Del Rio
- 23 Amador's
- 24 El Pez Volador
- 27 Pez Azul
- 30 La Pata Gorda
- 31 Los Arbolitos

Cafés

- 21 Café Colibri
- 25 Las 3 Canastas
- 26 La Palma

Übernachten

- 2 Wyndham Guayaquil
- 5 Hello! Las Peñas
- 6 Siglo XXI B&B
- 13 Bonanza
- 16 River Garden
- 18 Hostal Villa 64
- 28 Unipark
- 29 Grand Hotel Guayaquil

Nachtleben

- 1 Lola Sky
- 3 Ganchos
- 4 Planta Baja
- 6 La Taberna
- 7 Balcón del Rio
- 8 Rayuela
- 9 Café Habano Bar
- 10 Diva Nicotina
- 11 Krugerock
- 14 El Colonial
- 17 Juliana



Stadumfahrung E40
(alle Richtungen)

La Alborada

Stadumfahrung E40,
Manta/Sto. Domingo/Quito

Samborombón,
Plaza Lagos

32 33
Parque
Histórico
Entre
Ríos

Quinta, Huerfanas, Loja
Quito, Ribamba

Übernachten

- 33 Hotel del Parque
- 34 Holiday Inn Airport
- 35 Casa García
- 36 Casa Canelos
- 37 Macaw
- 41 Nuca Pacha
- 42 Luxva

Essen & Trinken

- 32 Casa Julián
- 38 Lo Nuestro
- 39 Frutabar
- 40 Isao

--- Metrovía-Bus
(Troncal 1)

Guayaquil
Neustadt



Barcelona-Stadion

Playas/Salinas,
Ruta del Sponaylus

Guasmo,
Überseehafen



400 m

Manta/Quito, Puerto Cayo
Playa de los Frailes (12 km),
Agua Blanca (10 km)
Busbahnhof (1,4 km)

Übernachten

- 1 Mandalá
- 2 Casita Madame
- 4 Nantu

Essen & Trinken

- 3 Café Madame
- 5 Patacón Pisao
- 6 Il Capuccino
- 7 La Cabaña D'Chuky

Muelle Turístico, Fischerboote, Ausflugsboote
beside the Plaza/Wabobachung

Aventuras La Plata
Whale Expedition

Monumento al Pescador
ATM Banco Pichincha

Marcimex
Bushaltestelle

Salango, Ayampe, Olón,
Montañita, Guayaquil

Malecón Julio Zarate

4

Retén Naval

Palo Santo Travel

Exploramar

General Córdoba

Monumento al Pescador

ATM Banco Pichincha

Marcimex Bushaltestelle

Comercial Javico

Comercial Javico

Comercial Javico

Comercial Javico

Comercial Javico

Comercial Javico

Pacha Chocolates
Kakao-Touren

Mercado

Banco Bolivariano
ATM

Tía Supermarkt

Fußballhalle

Polizei

Centro de Visitantes
(Machalilla Parque Nacional)

Comercial Javico

Comercial Javico

Comercial Javico

Comercial Javico

Comercial Javico

Comercial Javico

Comercial Javico

Comercial Javico

Comercial Javico

Comercial Javico



Puerto López





Übernachten

- 3 Oro Verde
- 5 Balandra
- 7 María José
- 8 Yormari
- 9 Donkey Den
- 10 Manakin
- 11 Blue Pacific

Essen & Trinken

- 1 Las Velas
- 2 Jireh
- 4 El Faro
- 6 Muya Cocina
- 12 La Corvina
- 13 El Marino

Bypass, Av. Circunvalación,
Ruta del Spondylus (E15)

Montecristi,
Portoviejo, Quito



200 m

Manta



Busanot (2,6 km), Flug-
hafen (4,2 km), Ruta de los
Spondylus (E15), Ruta de
Carrión

13

12 Parque
Marisco

12

Playa de Tarqui

12

Monumento
Parque
Rocabador

12

Gran AKI

12

Polizei

12

Av. 24 de Mayo

12

Gran AKI

12

Polizei

12

Av. 24 de Mayo

12

Gran AKI

12

Polizei

12

Av. 24 de Mayo

12

Gran AKI

12

Polizei

12

Av. 24 de Mayo

12

Gran AKI

12

Polizei

12

Av. 24 de Mayo

12

Gran AKI

12

Polizei

12

Av. 24 de Mayo

12

Gran AKI

12

Polizei

12

Av. 24 de Mayo

12

Gran AKI

12

Polizei

12

Av. 24 de Mayo

12

Gran AKI

12

Polizei

12

Av. 24 de Mayo

12

Gran AKI

12

Polizei

12

Av. 24 de Mayo

12

Gran AKI

12

Polizei

12

Av. 24 de Mayo

12

Gran AKI

12

Polizei

12

Av. 24 de Mayo

12

Gran AKI

12

Polizei

12

Av. 24 de Mayo

12

Gran AKI

12

Polizei

12

Av. 24 de Mayo

12

Gran AKI

12

Polizei

12

Av. 24 de Mayo

12

Gran AKI

12

Polizei

12

Av. 24 de Mayo

12

Gran AKI

12

Polizei

12

Av. 24 de Mayo

12

Gran AKI

12

Polizei

12

Av. 24 de Mayo

12

Gran AKI

12

Polizei

12

Av. 24 de Mayo

12

Gran AKI

12

Polizei

12

Av. 24 de Mayo

12

Gran AKI

12

Polizei

12

Av. 24 de Mayo

12

Gran AKI

12

Polizei

12

Av. 24 de Mayo

12

Gran AKI

12

Polizei

12

Av. 24 de Mayo

12

Gran AKI

12

Polizei

12

Av. 24 de Mayo

12

Gran AKI

12

Polizei

12

Av. 24 de Mayo

12

Gran AKI

12

Polizei

12

Av. 24 de Mayo

12

Gran AKI

12

Polizei

12

Av. 24 de Mayo

12

Gran AKI

12

Polizei

12

Av. 24 de Mayo

12

Gran AKI

12

Polizei

12

Av. 24 de Mayo

12

Gran AKI

12

Polizei

12

Av. 24 de Mayo

12

Gran AKI

12

Polizei

12

Av. 24 de Mayo

12

Gran AKI

12

Polizei

12

Av. 24 de Mayo

12

Gran AKI

12

Polizei

12

Av. 24 de Mayo

12

Gran AKI

12

Polizei

12

Av. 24 de Mayo

12

Gran AKI

12

Polizei

12

Av. 24 de Mayo

12

Gran AKI

12

Polizei

12

Av. 24 de Mayo

12

Gran AKI

12

Polizei

12

Av. 24 de Mayo

12

Gran AKI

12

Polizei

12

Av. 24 de Mayo

12

Gran AKI

12

Polizei

12

Av. 24 de Mayo

12

Gran AKI

12

Polizei

12

Av. 24 de Mayo

12

Gran AKI

12

Polizei

12

Av. 24 de Mayo

12

Gran AKI

12

Polizei

12

Av. 24 de Mayo

12

Gran AKI

12

Polizei

12

Av. 24 de Mayo

12

Gran AKI

12

Polizei

12

Av. 24 de Mayo

12

Gran AKI

12

Polizei

12

Av. 24 de Mayo

12

Gran AKI

12

Polizei

12

Av. 24 de Mayo

12

Gran AKI

12

Polizei

12

Av. 24 de Mayo

12

Gran AKI</

Übernachten

- 1 Casa Playa Mann
- 2 Galeodan
- 4 Casa de Nelly
- 6 Golden Bay
- 9 Hostal Suiza
- 12 Cattleya
- 13 Hospedaje Romy
- 15 Casa de Laura

Essen & Trinken

- 3 The Pier
- 5 Inti Garden
- 6 Muyu
- 7 Descanso del Marino
- 8 Mi Grande
- 10 Sea Garden
- 11 La Sazón Galapagueña
- 16 Sunrise & Coffee

Nachtleben

- 14 El Barquero







Umgebung von Puerto Ayora



900 m

Flughafen Baltra/Ibabaca Meerenge,
Reservat El Chato/Bella Vista/
El Garrapatero, Lavaturmel El Mirador (1,5 km)

Charles Darwin Station,
Ministrand Playa de la Estación

Übernachten

- 1 Casa de Mathias
- 2 Lava House
- 3 Galapagos Suites
- 6 Blu Galapagos
- 8 Morning Glory
- 9 Coloma
- 10 Cucuve
- 17 La Posada del Mar
- 18 Captain Max B&B
- 19 Germania
- 21 Jean's Home

Essen & Trinken

- 4 Midori
- 6 Almar
- 11 Bahía Mar
- 12 Casa de Vinicio
- 15 Rosy Mar
- 16 Galapagos Deli
- 20 Descanso del Guía

Cafés

- 5 1835

Nachtleben

- 13 Bongo Bar

Einkaufen

- 7 Aymara Art & Jewelry

Las Grietas, Canal de los Tiburones,
Canal del Amor, Playa de los Perros





Mirador Mango, Cueva de Sucre,
Vulkan Sierra Negra

Mirador Mango, Cueva de Sucre,
Vulkan Sierra Negra

Flughafen

Schildkröten-
Aufzuchtstation
Arnaldo Tupiza

Holzsteg
(Wanderweg)

W e t l a n d s

Pozas Salinas

Flamingolagunen

La Poza de los
Flamigos

Friedhof

La Playita

Los Tunos

Lava-
tunnel

Playa del Amor

Mirador de la Bahía, Muro de
las Lágrimas (3 km), Mirador
Cerro Orchilla, Mirador del Estero

Tero de Matzo
Escuelas
Piñero
Pinzón Artesano
Cactus
Cormoran
Palo Verde
Peripino
Conocarbus
ATM
Municipio
Palo Verde
Capitania
Malecón

Bootshafen
(Touristenkai)

Concha de Perla



250 m

Puerto Villamil



Übernachten

- 1 La Gran Tortuga
- 2 Sun Island
- 5 Galápagos by Bar de Beto
- 6 Cormorant Beach House
- 9 Casita de la Playa
- 10 Casa de Marita
- 11 Cartago Bay
- 12 The Isabela Beach House

Essen & Trinken

- 3 Soy Bonsai
- 4 Caleta Iguana
- 5 Bar de Beto
- 7 Maestro de Casa
- 8 Don Sanduchito
- 13 Albita Grill 2



1000 km

**Karibische
Platte**

Pelée

**Cocos-
Platte**

Cotopaxi
Sangay

**Südamerikanische
Platte**

← 5 cm/Jahr

**Nazca-
Platte**

→ 9 cm/Jahr

El Misti

**Antarktische
Platte**

▲ Aktive Vulkane

◄ Subduktionszone

▫ Gebiet hoher
seismischer Aktivität

**Vulkanismus
Südamerika**



79°

78°

77°

0°

1°

2°

Cerro Negro Chiles Tulcan

Chiltazón Chalpatán
Iguán Potrerillas

Pilavo Yanaurcu Azufral Soche

Palambar Huanguillaro Mangas

Cotacachi Ibarra

Cuicocha Imbabura
Cushnirumi Cubilche

Mojanda/Fuya Fuya Cusín

Pululahua Cayambe

Casitagua Quito Reventador

Rucu Pichincha Pambamarca

Guagua Pichincha Ilaló Puntas
Atacazo Pasochoa Pan de Azúcar

Corazón Antisana
Rumiñahui Sincholagua Sumaco

Iliniza Santa Cruz Cotopaxi

Quilindara

Quilotoa

Chinibano Tena

Putzalagua

Sagoatoa

Ambato

Carihuayrazo Puñalica

Chimborazo Huisla Tungurahua

Puyo




Guaranda

Igualata

Riobamba Altar

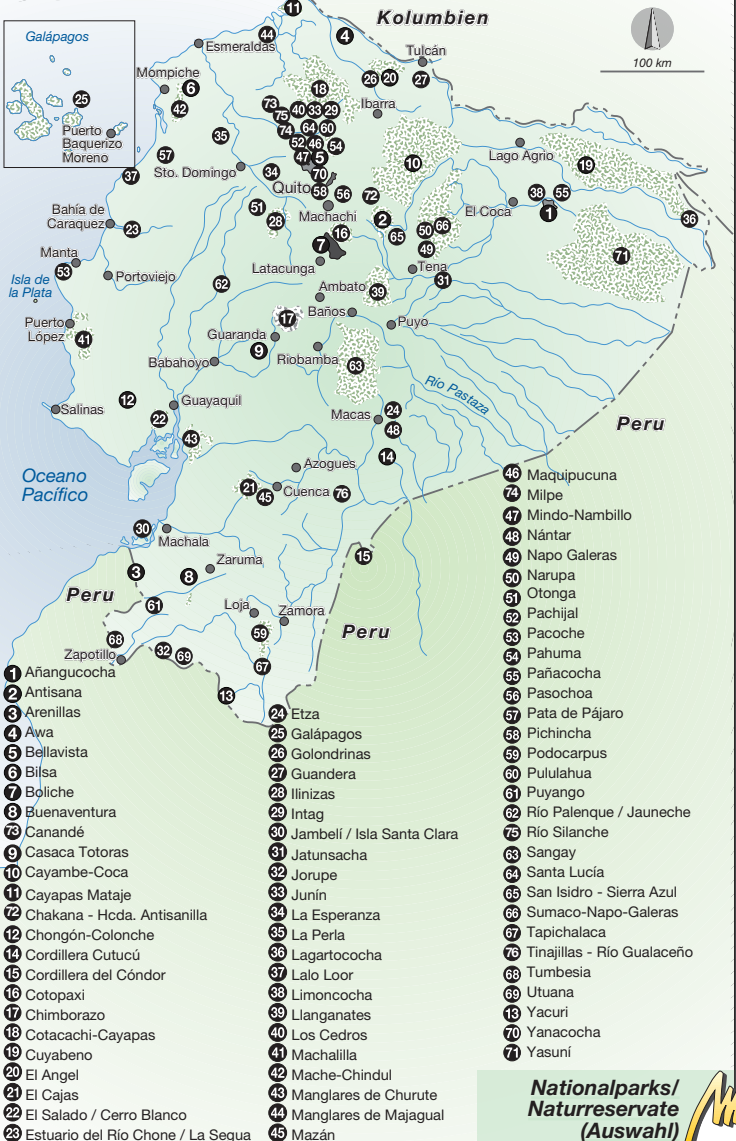
Sangay

Macas

	Vulkan
	ausgewählte Städte
	Großstadt

*Avenida der Vulkane
Ecuador*





Kolumbien



Oceano Pacifico

Peru

- 1 Añangucocha
- 2 Antisana
- 3 Arenillas
- 4 Awa
- 5 Bellavista
- 6 Bilsa
- 7 Bóliche
- 8 Buenaventura
- 73 Canandé
- 9 Casaca Totoras
- 10 Cayambe-Coca
- 11 Cayapas Mataje
- 72 Chakana - Hcda. Antisaniilla
- 12 Chongón-Colonche
- 14 Cordillera Cutucú
- 15 Cordillera del Cóndor
- 16 Cotopaxi
- 17 Chimborazo
- 18 Cotacachi-Cayapas
- 19 Cuyabeno
- 20 El Angel
- 21 El Cajas
- 22 El Salado / Cerro Blanco
- 23 Estuario del Río Chone / La Segua

- 24 Etza
- 25 Galápagos
- 26 Golondrinas
- 27 Guandera
- 28 Ilinizas
- 29 Intag
- 30 Jambelí / Isla Santa Clara
- 31 Jatunsacha
- 32 Jorupe
- 33 Junín
- 34 La Esperanza
- 35 La Perla
- 36 Lagartococha
- 37 Lalo Loor
- 38 Limoncocha
- 39 Llanganates
- 40 Los Cedros
- 41 Machalilla
- 42 Mache-Chindul
- 43 Manglares de Churute
- 44 Manglares de Majagual
- 45 Mazán

- 46 Maquipucuna
- 74 Milpe
- 47 Mindo-Nambillo
- 48 Nántar
- 49 Napo Galeras
- 50 Narupa
- 51 Otonga
- 52 Pachijal
- 53 Pacoche
- 54 Pahuma
- 55 Pañacocha
- 56 Pasochoa
- 57 Pata de Pájaro
- 58 Pichincha
- 59 Podocarpus
- 60 Pululahua
- 61 Puyango
- 62 Río Palenque / Jauneche
- 75 Río Silanche
- 63 Sangay
- 64 Santa Lucía
- 65 San Isidro - Sierra Azul
- 66 Sumaco-Napo-Galeras
- 67 Tapichalaca
- 76 Tinajillas - Río Gualaceño
- 68 Tumbesia
- 69 Utuana
- 13 Yacuri
- 70 Yanacocha
- 71 Yasuní

**Nationalparks/
Naturreservate
(Auswahl)**