
























































Michael Müller Verlag

Die in diesem PDF enthaltenen Karten entstammen der Druckausgabe des im www.michael-mueller-verlag.de erschienenen Reiseführers. Sie wurden vom Autor und der Redaktion nach bestem Wissen erstellt und mit größtmöglicher Sorgfalt geprüft.

Nur der berechtigte Nutzer derselben E-Book-Ausgabe ist zum Ausdruck und zur Nutzung dieser kartographischen Arbeit befugt.

Unerlaubte Vervielfältigung, auch in Auszügen, ist in jeglicher Form untersagt.
© Michael Müller Verlag GmbH

	Fernstraße		Information		Berggipfel
	Hauptstraße		Museum		Härtling
	Nebenstraße		Post		Höhle/Grotte
	Piste		Geldautomat/Bank		Wasserfall
	gesperrte Straße		Supermarkt		Quelle
	Fuß-/Wanderweg		Krankenhaus/Arzt		Naturattraktion
	Tour 1–25		Apotheke		Sehenswürdigkeit
	Tour mit GPS-Point		Turm		Badestrand
	GR-131		Gebäude		Golfplatz
	GR-132		Gasthaus/Hotel		Campingplatz
	Barranco/Fluss		Ruine		Rastplatz
	Fährverbindung		Leuchtturm		Schild
	Nationalpark		Kirche		besonderer Baum
	Naturpark		Kloster		(Wander-)Parkplatz
	Parkanlage		Friedhof		Bushaltestelle
	Strand		Gatter		Tankstelle
	Gewässer		Aussicht		Fährhafen
	Bebautes Gebiet				Flughafen



San Sebastián

Playa de Santiago/Flughafen

La Palma

Teneriffa

Pl. de Santiago/
Valle Gran Rey

Übernachten

- 2 Apartment-Hotel Villa Gomera (S. 220)
- 3 Apartamentos Casa Cathaysa (S. 222)
- 7 Pension Victor (S. 221)
- 13 Parador de La Gomera (S. 220)

Essen & Trinken

- 8 La Salamandra
- 12 Breñusa

Playa de Avalos,
Puntallana

Cafés

- 7 Pension Victor
- 9 Heladeria Perita
- 10 Las Carabelas
- 11 Breads & Sweets
- 14 Ambigü

Einkaufen

- 4 Herbolario Nature
- 5 Galeria de Arte Luna
- 6 Mercado Municipal

Sonstiges

- 1 Extrem Moto & Bikes
- 15 Marina La Gomera
- 16 dive art

Hermigua,
Centro Salud

Los Chelipes

Barrieco de la Vila

GM-1

Mercado
Municipal

Estacion
de Guaguas

GM-2

Playa Santiago,
Valle Gran Rey

Avenida de los
Desembocadores

Parque
de la Torre
del Conde

Playa de
San Sebastián

Fred Olsen

Naviera
Armas

Übernachten

- 2 Apartment-Hotel Villa Gomera (S. 220)
- 3 Apartamentos Casa Cathaysa (S. 222)
- 7 Pension Victor (S. 221)
- 13 Parador de La Gomera (S. 220)

Essen & Trinken

- 8 La Salamandra
- 12 Breñusa

Playa de Avalos,
Puntallana

Cafés

- 7 Pension Victor
- 9 Heladeria Perita
- 10 Las Carabelas
- 11 Breads & Sweets
- 14 Ambigü

Einkaufen

- 4 Herbolario Nature
- 5 Galeria de Arte Luna
- 6 Mercado Municipal

Sonstiges

- 1 Extrem Moto & Bikes
- 15 Marina La Gomera
- 16 dive art

 **San
Sebastián**



Hotel Finca
El Cabrito

Playa de
la Cueva

Mirador
Antorcha
Olimpica

Paseo de Fred Olsen

Rathaus

Mirador la Hila

Sporthafen

Naviera
Armas

GM-1

GM-2

CV-2

Mercado
Municipal

Estacion
de Guaguas

GM-2

Playa Santiago,
Valle Gran Rey

Avenida de los
Desembocadores

Parque
de la Torre
del Conde

Playa de
San Sebastián

Fred Olsen

Naviera
Armas

Übernachten

- 2 Apartment-Hotel Villa Gomera (S. 220)
- 3 Apartamentos Casa Cathaysa (S. 222)
- 7 Pension Victor (S. 221)
- 13 Parador de La Gomera (S. 220)

Essen & Trinken

- 8 La Salamandra
- 12 Breñusa

Playa de Avalos,
Puntallana

Cafés

- 7 Pension Victor
- 9 Heladeria Perita
- 10 Las Carabelas
- 11 Breads & Sweets
- 14 Ambigü

Einkaufen

- 4 Herbolario Nature
- 5 Galeria de Arte Luna
- 6 Mercado Municipal

Sonstiges

- 1 Extrem Moto & Bikes
- 15 Marina La Gomera
- 16 dive art

Hermigua,
Centro Salud

Los Chelipes

Barrieco de la Vila

GM-1

Mercado
Municipal

Estacion
de Guaguas

GM-2

Playa Santiago,
Valle Gran Rey

Avenida de los
Desembocadores

Parque
de la Torre
del Conde

Playa de
San Sebastián

Fred Olsen

Naviera
Armas

Übernachten

- 2 Apartment-Hotel Villa Gomera (S. 220)
- 3 Apartamentos Casa Cathaysa (S. 222)
- 7 Pension Victor (S. 221)
- 13 Parador de La Gomera (S. 220)

Essen & Trinken

- 8 La Salamandra
- 12 Breñusa

Playa de Avalos,
Puntallana

Cafés

- 7 Pension Victor
- 9 Heladeria Perita
- 10 Las Carabelas
- 11 Breads & Sweets
- 14 Ambigü

Einkaufen

- 4 Herbolario Nature
- 5 Galeria de Arte Luna
- 6 Mercado Municipal

Sonstiges

- 1 Extrem Moto & Bikes
- 15 Marina La Gomera
- 16 dive art

 **San
Sebastián**



Hotel Finca
El Cabrito

Playa de
la Cueva

Mirador
Antorcha
Olimpica

Paseo de Fred Olsen

Rathaus

Mirador la Hila

Sporthafen

Naviera
Armas

GM-1

GM-2

CV-2

Mercado
Municipal

Estacion
de Guaguas

GM-2

Playa Santiago,
Valle Gran Rey

Avenida de los
Desembocadores

Parque
de la Torre
del Conde

Playa de
San Sebastián

Fred Olsen

Naviera
Armas



San Sebastián
de la Gomera

Torre del
Conde

Playa de
San Sebastián

Kraftwerk

Punta
Canarios

Playa de
Machal

Punta de
Juan Daza

GM-2

Cristo
241

Monumento al
Sagrado Corazón
de Jesús

Lomo del Higüeral

Bco. del Revolcadero

Monumento
Natural del
Barranco
del Cabrito

Playa de
la Guancha



250 m

Tour 1:
**Am einsamen Strand
von San Sebastián**





Roque de Ojila 1171

Monumento Natural de los Roques

Degollada del Tanque

Lomo de la Cerca

La Laja

CV-1

Bco. de La Laja

Casa del Manco

Degollada de Agandao

Ermita Virgen de las Nieves

Schäferhütte

Reserva Natural Integral de Bechijigua

Vegaipala

Bco. Juan de Vera

Bar Degollada de Peraza

Monumento Natural del Barranco del Cabrito



Tour 2:
Rundtour am Fuße des
Vulkanschlots Roque Agando





Übernachten (S. 221/222)

- 1 Jardín Tecina
- 10 La Gaviota
- 13 Apartamentos Santa Ana

Cafés

- 7 Bar Teraza La Chalana

Essen & Trinken

- 3 Club Laurel
- 9 Restaurante Pizzeria La Marea
- 11 Kuss
- 12 Restaurante La Cuevita

Einkaufen

- 4 Bäckerei Pasteleria Lelo
- 5 Gomera Jewels
- 8 Tameday Esencia Gomera

Sonstiges

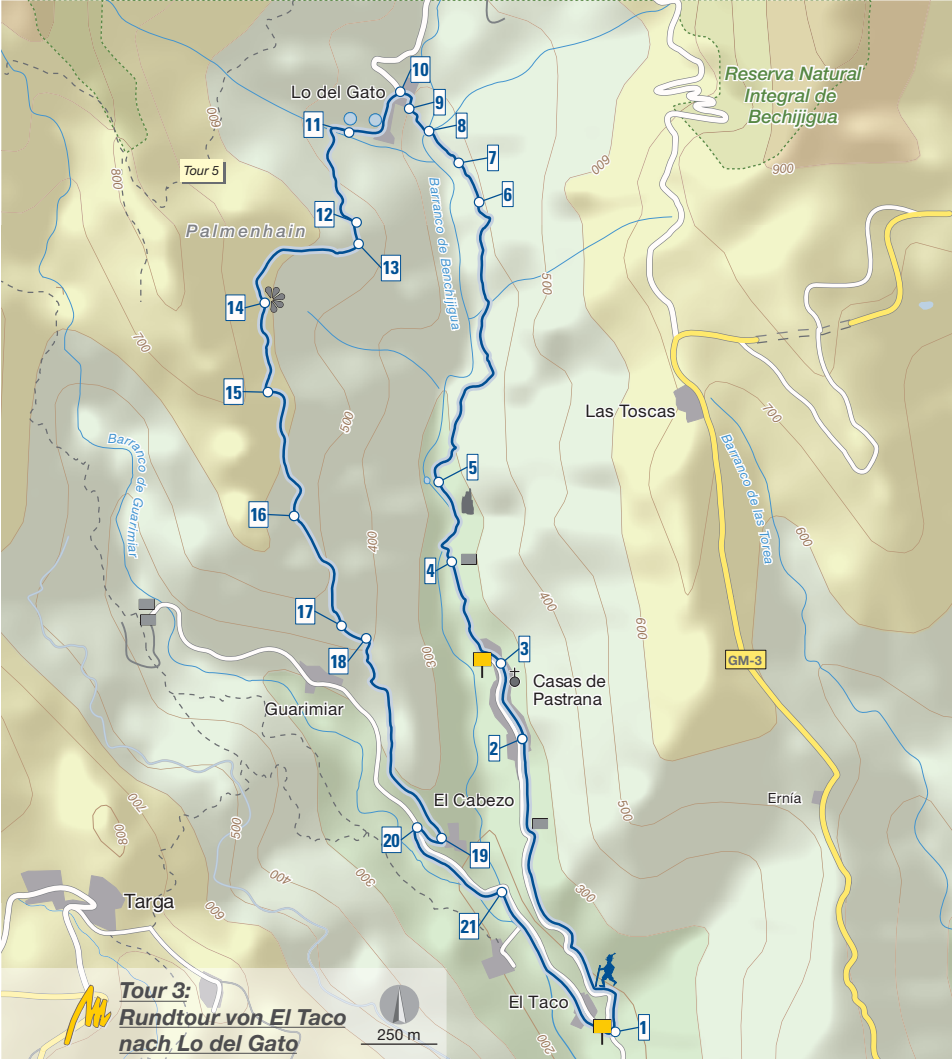
- 2 Splash Gomera
- 6 Gomera Cycling



110 m

Playa de Santiago





Reserva Natural
Integral de
Benchijuga

Lo del Gato

Tour 5

Palmenhain

Las Toscas

Barranco de Guarnimiar

Barranco de la Forca

Barranco de Benchijuga

Guarimiar

Casas de Pastrana

Ernia

Targa

El Cabezo

El Taco

Tour 3:
Rundtour von El Taco
nach Lo del Gato



GM-3

063

14

15

16

17

18

20

19

21

10

9

8

7

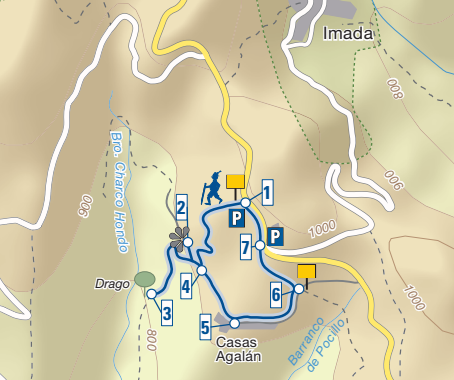
6

5

4

3

2



**Tour 4: Rundwanderung
zum Drachenbaum
von Alajeró**







Tour 10

Tour 7

CV-17

14

13

Chipude

Bar Sonia

Parque Nacional de Garajonay

12

11

El Apartadero

Cruz de María

Barranco de Erque

Barranco de Iguala

10

Pavón

Paisaje Protegido de Orone

La Dehesa

La Fortaleza 1232

Monumento Natural de la Fortaleza

Erque

Igualero

9

8

7

6

5

4

3

2

1

La Dama

Tour 6:
Von Igualero auf den
Tafelberg La Fortaleza



300 m



Tour 10

Tour 8

Parque Nacional de Garajonay

El Cercado

Barranco del Agua

GM-2

Tour 24

CV-18

Los Manantiales

El Contadero 1352

Chipude

Bar Sonia

1300

1400

El Apartadero

CV-17

Garajonay 1484

Pavón

Tour 6

CV-17

Barranco de Iguala

La Fortaleza 1232

M. N. de la Fortaleza

Erque

Igualero

Tour 7:
Von Chipude zum höchsten Berg der Insel





Parque Rural
de Valle Gran Rey

Tour 8:
Von El Cercado hinab nach
La Calera im Valle Gran Rey





Tour 14

Parque Nacional
de Garajonay

Campana
1139

Las Creces

GM-2

CV-18

Las Hayas

Casa
Montaña

Ermita de
las Hayas

Lomo de la Instancia

Tour 9:
**Rundwanderung von Las Hayas
über den Rastplatz Las Creces**

250 m

Tour 10



Las Hayas

Casa Montaña

Tour 9

Parque Nacional de Garajonay

GM-2

Lomo de la Instancia

Parque Rural de Valle Gran Rey

Barranco del Agua

CV-18

Bar Victoria

Bar María

El Cercado

Tour 8

Barranco de los Mananijales

Tour 7

Chipude

Bar Sonia



Tour 10:
Schlemmertour nach Chipude



Ausflugschritte zu Los Órganos



Valle Gran Rey



Übernachten (S. 222/223)

- 1 Casa ambiente
- 2 Ferienhäuser in El Guro
- 3 Oasis Bungalows & Studios
- 4 Apartamentos Mesa
- 16 Hotel Gran Rey
- 31 Residencial El Llano
- 35 Finca Argayall

Essen & Trinken

- 5 Mirador La Calera
- 9 Orinoco
- 18 No Drama Llama
- 24 Abisinia
- 27 La Salsa
- 30 Tasca El Puerto
- 34 Cofradia de los Pescadores

Cafés

- 8 Pan de Vueltas
- 11 Zumeria Heladeria Carlos
- 19 Bistro Café der anderen Art
- 26 El Sueño de Yanini
- 28 Café Oso VGR
- 32 Pan de Vueltas

Einkaufen

- 6 La Inka
- 7 YOW
- 8 Pan de Vueltas
- 10 El Fotógrafo
- 13 Artesania Zapatita
- 14 Kunsthandwerksmarkt
- 15 Finca Ecologica Lomo Del Riego
- 17 Noah's Ark Bread & Jam
- 21 Elmo
- 22 Sonia Medina
- 23 Club de Mar/Valle-Bote
- 29 Algo Diferente
- 32 Pan de Vueltas

Nachtleben

- 12 Piano Bar
- 20 La Tasca
- 25 Cacatua Bar

Sonstiges

- 33 Alegria Educación Natural



Valle Gran Rey



175 m

Vueltas

El Guro 1 2

GM-1

La Calera

La Playa

Playa de la Puntilla

Hautacuperche Denkmal

Charco del Conde (Babybeach)



Vueltas

Playa del Inglés

La Playa

- 1 Calle El Tarajal
- 2 Calle Normara
- 3 Calle Punta de La Calera
- 4 Calle La Noria
- 5 Paseo Las Palmeras

Ermita de San Pedro

La Calera

La Playa, La Calera



150 m



- 1 Calle Las Vueltas
- 2 Calle Abisinia
- 3 Calle Cuesta de Abisinia
- 4 Calle Telémarco

Ausflugsschiffe (Walbeobachtung, Los Organos)

Benchi Express

Naviera Armas



90 m

Vueltas



Playa de Argayall, Playa Las Arenas, Fuchigüen 35



Casa de la Seda

El Guro

Ermita de los Reyes

Ziegenstall

Degollada del Cerillal 670

Parque Rural de Valle Gran Rey

Degollada de los Bueyes

Gerián

Valle Gran Rey

Vueltas

Tequergenche 514

Playa de Vueltas

Punta de los Clavitos



Tour 11:
Von der Ermita de los Reyes
zum Tequergenche





La Mérica
835

Parque Rural de
Valle Gran Rey

Geisterdorf

Los Granados

Chelé

Riscos de la Mérica

Tour 13

El Guro

GM-1

Tour 8

Ermita de
los Reyes

Parque Rural
de Valle
Gran Rey

Tour 11

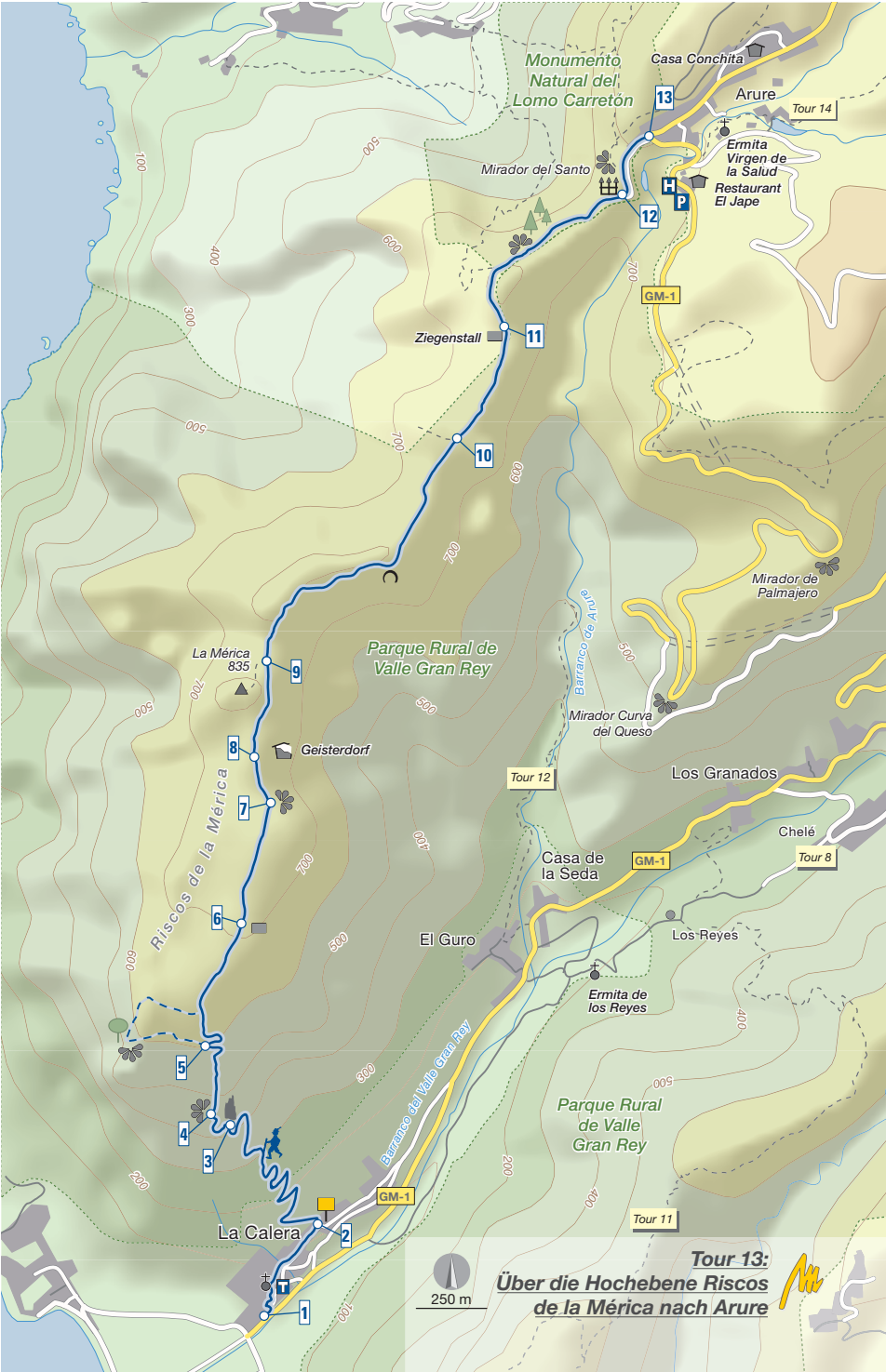
La Calera

Playa de
la Calera



Tour 12:
**Zum Wasserfall im
Barranco von Arure**





Monumento Natural del Lomo Carretón

Casa Conchita

Arure

Tour 14

Ermita Virgen de la Salud
Restaurant El Jape

H
P

Mirador del Santo

GM-1

Ziegenstall 11

10

Parque Rural de Valle Gran Rey

La Mérica 835

9

Geisterdorf

8

7

Riscos de la Mérica

6

5

4

3

La Calera

Barranco del Valle Gran Rey

GM-1

2

1

Barranco de Alapa

Mirador Curva del Queso

Mirador de Palmajero

Tour 12

Los Granados

Chelé

Tour 8

Casa de la Seda

GM-1

El Guro

Los Reyes

Parque Rural de Valle Gran Rey

Tour 11

Ermita de los Reyes



Tour 13:
Über die Hochebene Riscos de la Mérica nach Arure





Monumento
Natural del
Lomo Carretón

Cabeza
del Buey
987

Lomo de Arure

Parque Nacional
de Garajonay

Raso de
la Bruma

La Quintana

GM-1

GM-2

Embalse
Arure

Arcadece

2. Staumauer

Casa Conchita

Arure

Ermita
Virgen de
la Salud

Restaurant
El Jape

1. Staumauer

Las Hayas

Tour 9

Tour 13

GM-1



300 m

Tour 14:

**Von Arure zum Raso de la
Bruma im Nationalpark**





Der Norden



900 m



Valle Gran Rey

Playa de Santiago,
San Sebastián d. I. G.

San Sebastián
de la Gomera



Hermigua



220 m

Agulo,
Vallehermoso

Lepe

Playa de
Hermigua

Hallenbad
Santa Catalina

Pescarías
Meeresschwimmbaden

Playa de Cales

Valle Bajo

Los
Pedacitos

Llano Campo

Iglesia Nuestra
Señora de la
Encarnación

Carretera

Las Nuevitas

CAIG

Rathaus

Museo
Etnográfico
de la Gomera

Las
Casas

PEG
Los Teleros

Espacio Cultural
El Convento

Iglesia
Santo Domingo

San Sebastián

Essen & Trinken

- 1 El Faro
- 6 Tasca Telémaco
- 12 Las Chácaras

Übernachten (S. 224/225)

- 2 Los Veroles
- 5 Casa Creativa
- 8 Ibo Alfaro
- 11 Los Telares

Cafés

- 5 Bar Pedro
- 10 Los Telares Café

Einkaufen

- 3 BioSfera
- 4 Biofinca Karin
- 7 Aloe Vera Farm
- 9 Molino de Gofio
- 10 Los Telares
Souvenirshop

Sonstiges

- 6 Telémaco rent a bike

Valle Alto



Essen & Trinken

- 1 La Vieja Escuela

Übernachten (S.223/224)

- 2 Casa Rural Los Helechos
- 3 Hotel Rural Casa Lugo

Cafés

- 4 Bar Mantillo
- 5 Zumeria Lila

Las Rosas,
Bar Luis

Mirador
Los Pasos
de Agulo

GM-1

Agulo

40 m

Friedhof,
Ermita San Marcos

Iglesia de
San Marcos

Geburtshaus von
José Aguiar

Rathaus

Spielplatz

Centro
Salud

GM-1

EC

Calle el Charco

Calle poeta Trujillo Armas

Calle de Pedro
Bethencourt Padilla

Calle de la Seda

Aguiar

del Pintor

C. de Piedra Grande

Calle Alameda

Calle de Lugo

Calle del Pintor

5

Calle Mantillo

C. la Puntilla

Übernachten (S. 224/225)

- 1 Hotel Rural Tamahucho
- 2 Hostal Amaya
- 10 Hotel Añaterve

Essen & Trinken

- 4 Tasca Restaurante El Carraca
- 5 Bodegón Agana

Cafés

- 6 Zumeria Iballa
- 7 Bar Central
- 10 Lucía Cosas de verdad

Nachtleben

- 2 Cerveza Layla

Einkaufen

- 8 Bodega insular



Playa de Vallehermoso,
Castillo del Mar,
Botanischer Garten

1 2

San Juan
Bautista

Calle Mayor
Calle Iglesia

GM-1

Aguila
Henuiguala

Alborea,
Valle Gran Rey

GM-1

GM-1

Rathaus

Plaza
de la
Constitucion

7

Centro
Salud

Spiel-
platz

Calle
Morera

Calle
Triana

Calle
Morera

Calle
Fortaleza

10

Calle
Triana

Preso La
Encantadora



Vallehermoso



45 m



Monumento Natural de Roque Cano

M.N. de Roque Blanco

Tour 15:
Von Hermigua bis Vallehermoso

Tour 20

Tour 17

Tour 16

Tour 19

Vallehermoso

Las Rosas

Agulo

Lepe

Santa Catalina

Hermigua

San Pedro

Simancas

La Vega

Mirador de Abrante

Playa de Agulo

Playa de Santa Catalina

Playa Hermigua

Bar Central

Roque Cano 652

Ermita de la Caridad del Cobre

Tamargada

El Risquete

Travesía 788

Andenes 554

Embalse de Agulo/de la Palmita

La Quilla

Los Bellos

Los Chapines

Casas de Garabato

El Cabezo

Macayo

Embalse de Vallehermoso

Embalse la Encantadora

El Tión

Roque Blanco

El Burro Parque

Cruz de Tierno

Finca Mariolga

Nationalparkzentrum Juego de Bolas

Bar Juego de Bolas

Las Casas del Chorro

El Tabaial

Piedra Romana

Palmarejo

Llano Campo

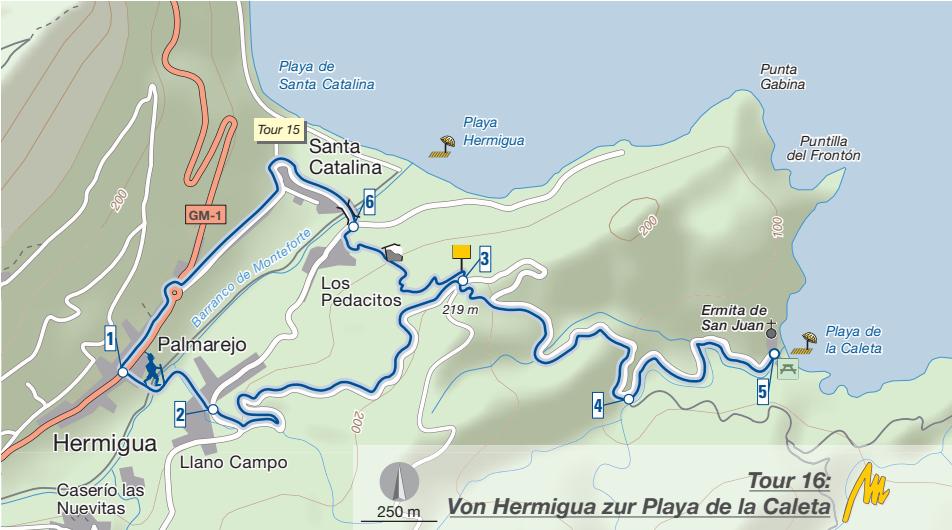
Los Pedacitos

Las Nuevitas

Caserío los Barranquillos



500 m





Punta del Jurado

Playa de San Marcos

Ermita de San Marcos

Punta de Agulo

Montana del Cepo
659

Lomo de Pedregal

Barranco de la Piedra Gorda

Finca

Mirador de Abrante

Agulo

Travesía 788

Nationalparkzentrum
Juego de Bolas

Embalse de Agulo/
Embalse de la Palmita

Las Casas del Chorro

Bar Juego de Bolas

El Tabaial

La Palmita

Lomo Gordo

Piedra Romana

Casas rurales El Serrillal

Ibo Alfaro

Hermigua

El Curato

Tour 17:
**Von Hermigua über den
Lomo Gordo nach Agulo**





Hermigua

Las Hoyetas

Las Cabezadas

Las Palmas

Caserio Carrasco

Las Casas

El Corralete

El Patronato

Convento Santo Domingo

Lomo de San Pedro

El Estanquillo

Monteforte

Casas del Cabo

Schutzhütte

La Montañeta

Embalse de Mulagua

Embalse de los Tilles

Embalse de Hermigua

Barranco de Luján

Tour 23

Parque Nacional de Garajonay

El Cedro

Bar La Vista

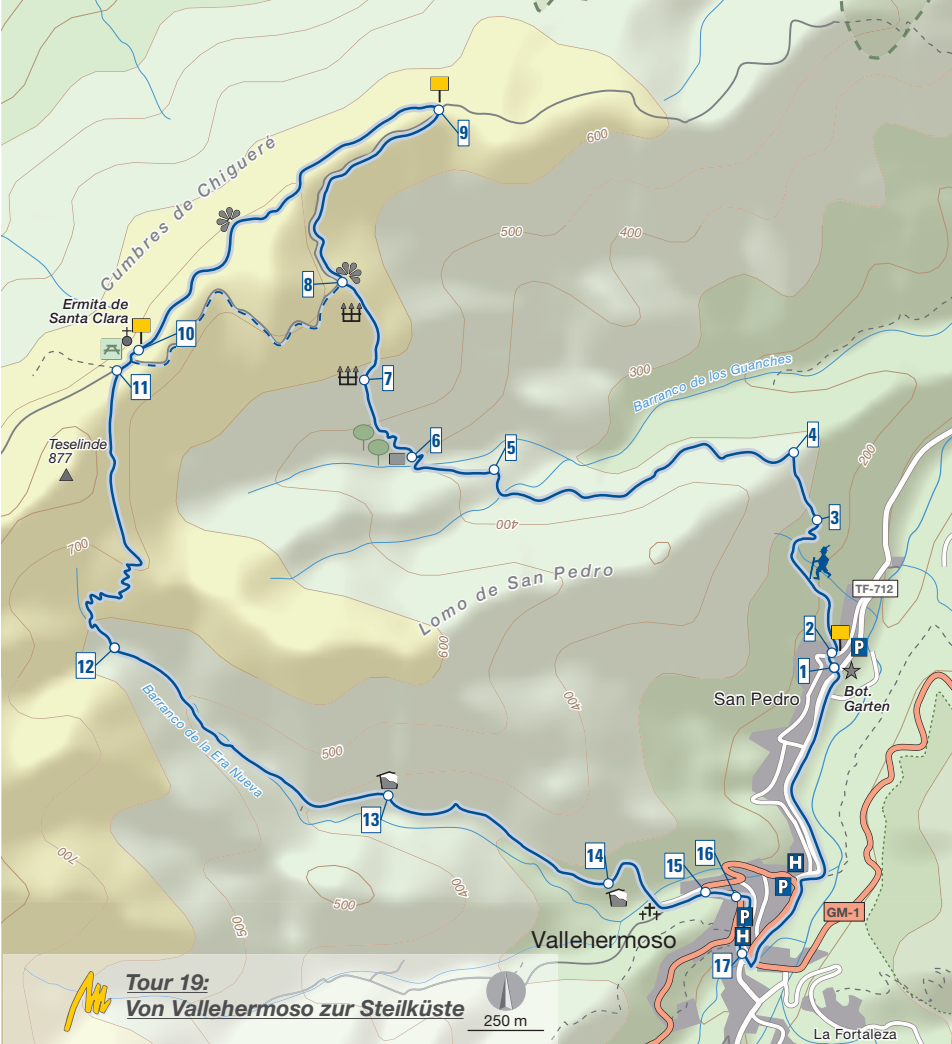
Tour 22

Tour 24



Tour 18:
Von Hermigua nach El Cedro





Cumbres de Chigueré

Ermita de Santa Clara

Teselinde 877

Barranco de los Guanches

Lomo de San Pedro

Barranco de la Era Nueva

San Pedro

Bot. Garten

Vallehermoso

La Fortaleza



Tour 19:
Von Vallehermoso zur Steilküste



GM-1

TF-712

H

P

3

4

9

17

16

15

14

13

12

11

10

7

6

5

6

8

9

10

11

12

13

14

15

16

17



Vallehermoso

Tour 19

Roque
Cano
652

Monumento Natural
de Roque Cano

Hotel de
Triana

Morera

Tour 15

La Fortaleza

Casas de
Garabato

Los Chapines

Embalse de
Vallehermoso

Casas Lomito
de Macayo

El Cabezo

Embalse de la
Encantadora

Monumento Natural
de Roque Blanco

Rosa de
las Piedras

El Tión

Casas del
Cabezo

Ambrosio



250 m

Tour 20:
Rundtour von Vallehermoso
über El Tión



Tour 21:
Von Alojera zur
Playa del Trigo



250 m



Playa del Trigo

8

7

100

La Hondura

6

Ziegenstall

5

200

300

Playa de las Salinas

Punta de las Salinas

El Cabecito

4

La Albardilla

3

Bar Prisma

Playa de Alojera

San Borondón

2

Punta del Jorado

100

200

El Mono

Bar Perdomo

Alojera

El Lomo

1

Punta y Cueva de las Palomas



**Nationalpark
Garajonay**





Los Acevinos

Embalse de los Tiles

Tour 23

Tour 18

La Montañeta

Parque Nacional de Garajonay

El Cedro

Bar La Vista

Tour 24

Casa Rural La Era

Ermita Nuestra Señora de Lourdes

Las Mimbrenas

CV-14



Tour 22:
Rund um El Cedro





Tour 23:
Von El Cedro
nach Los Aceviños



Tour 22

Tour 24

Tour 18

Lomo del Costal

Los Aceviños

Parque Nacional
de Garajonay

Barranco
de Liria

Embalse
de los Tiles

El Chorro

El Cedro

Bar La Vista

Bco. del Cedro

Tour 24:
Vom Nationalpark Garajonay
bis El Cedro



Tour 25: Kurze Runde im Nationalpark Garajonay



250 m

Tour 7

Garajonay
1484

Alto de
Pajarito

Pajarito

Parque Nacional
de Garajonay

CV-17

Paisaje Protegido
de Orone

CV-13

Reserva Natural
Integral de
Bechijigua

Tour 6

Igualero

Barranco de Guantimar

Tour 5

1

P

H

GM-2

2

3

4

7

6

5

1100

1000

1200

1400

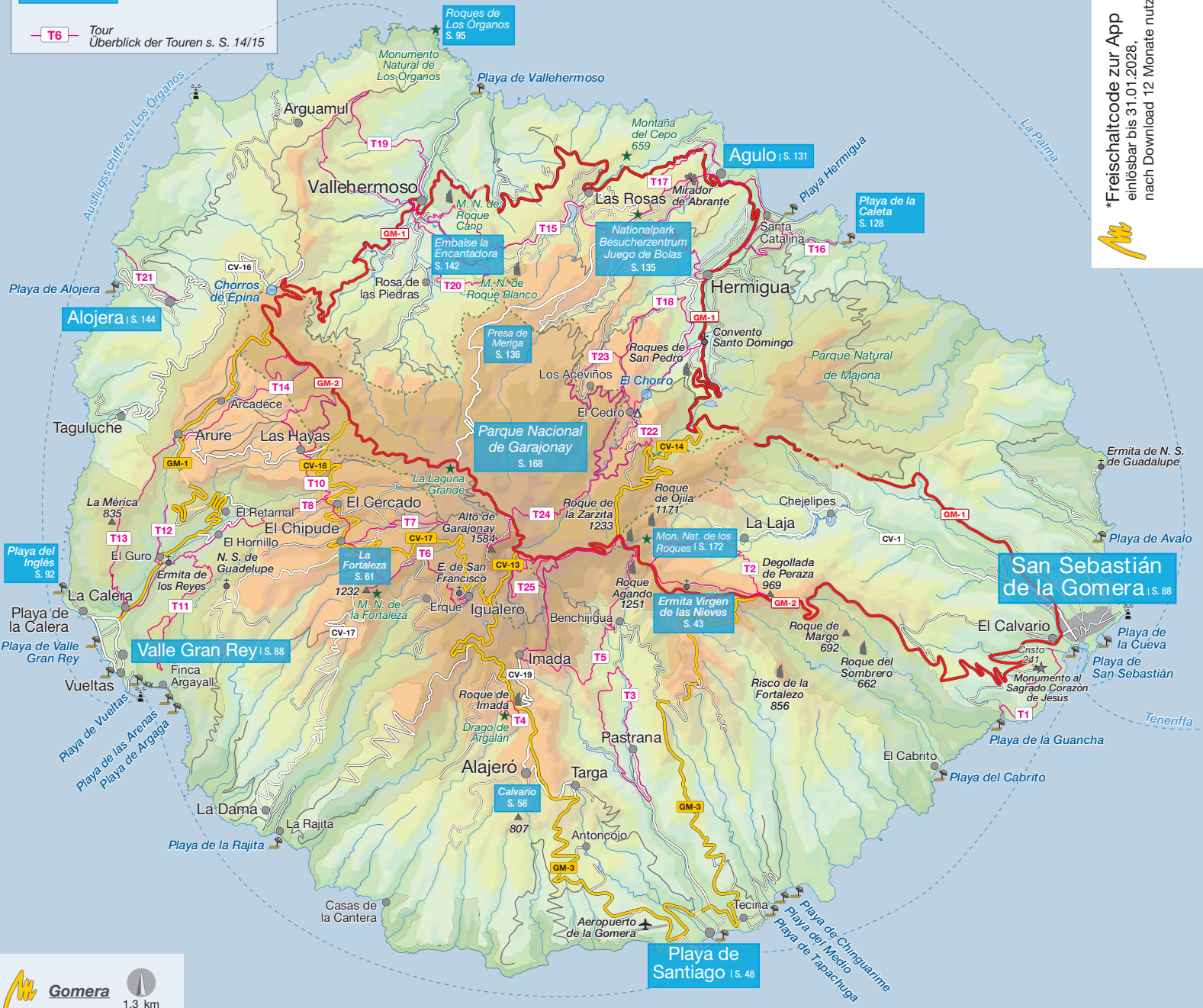
0031

0031



Alojera | s. 144 *Highlight*

T6 Tour
Überblick der Touren s. S. 14/15



*Freischaltcode zur App
einlösbar bis 31.01.2028,
nach Download 12 Monate nutzbar