

































Michael Müller Verlag

Die in diesem PDF enthaltenen Karten entstammen der Druckausgabe des im www.michael-mueller-verlag.de erschienenen Reiseführers. Sie wurden vom Autor und der Redaktion nach bestem Wissen erstellt und mit größtmöglicher Sorgfalt geprüft.

Nur der berechtigte Nutzer derselben E-Book-Ausgabe ist zum Ausdruck und zur Nutzung dieser kartographischen Arbeit befugt.

Unerlaubte Vervielfältigung, auch in Auszügen, ist in jeglicher Form untersagt.
© Michael Müller Verlag GmbH

	Autobahn		Bebaute Fläche		Aussichtspunkt
	Hauptverkehrsstraße		Grünanlage		Denkmal
	Landstraße		Gewässerfläche		Museum
	Nebenstraße		Fußgängerzone		Information
	Piste		allgemeine Sehenswürdigkeit		Post
	Fußweg		Kirche		Parkplatz/Parkhaus
	Eisenbahn		Kloster		Bushaltestelle
	Wanderung mit GPS-Punkt		Klosterruine		Krankenhaus
	Wanderrichtung		Berggipfel		Supermarkt
			Berggipfel		Tankstelle
			Höhle		



Grenoble

Grenoble

Briançon

Mont-Dauphin

Guillestre

N 94

D 902

Embrun

D 39

Chorges

N 942

D 954

D 3

N 85

D 900

D 900

Barcelonnette

pays du Buëch

D 994

N 75

D 942

D 951

N 75

D 942

A 51



Haute-Alpes



5,5 km

Digne-les-Bains

Essen & Trinken

- 4 Le Bouchon
- 5 Brasserie du Lycée
- 6 Le Pasturier
- 7 La Maison Jaune
- 8 Ô Café
- 9 Irish Pub The Ded's
- 10 La Menthe Poivrée
- 12 Le Perroquet
- 13 Bar Beausoleil
- 15 Les Olivades
- 16 Ethic Lunch

Myones,
Valence
17 15 14 11

Übernachten

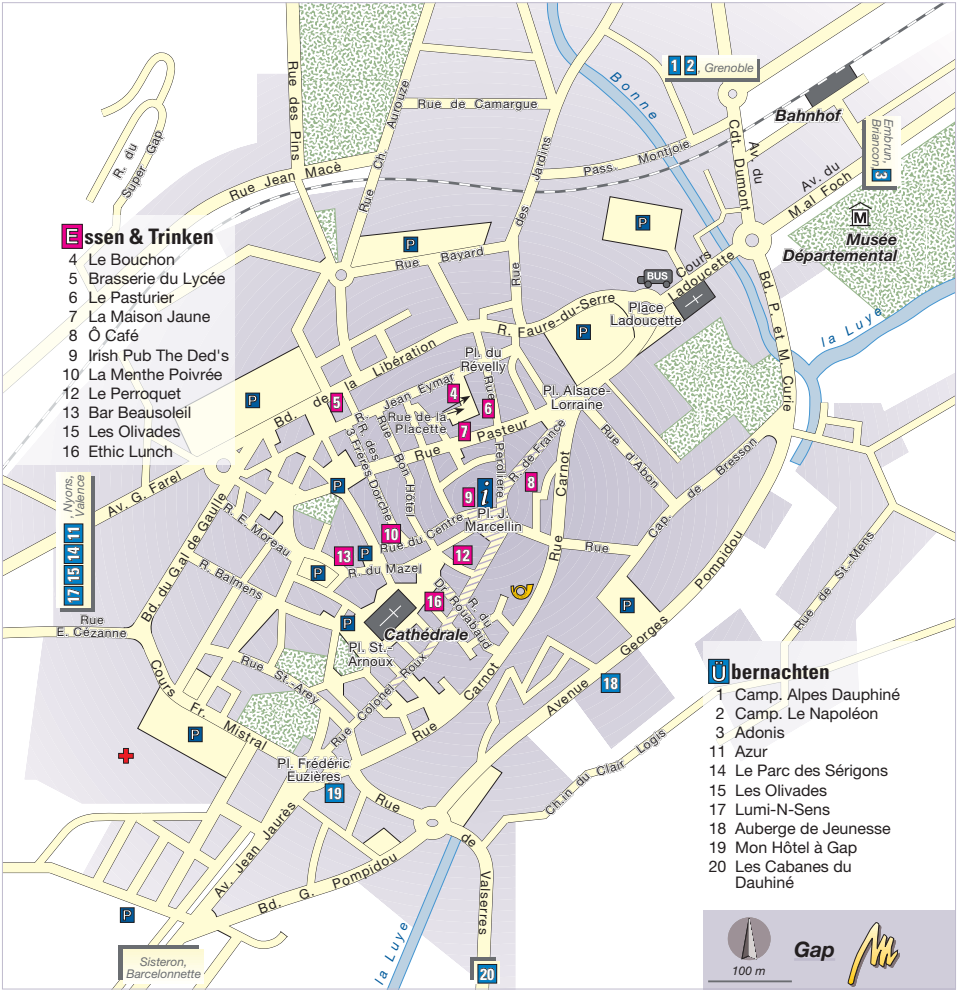
- 1 Camp. Alpes Dauphiné
- 2 Camp. Le Napoléon
- 3 Adonis
- 11 Azur
- 14 Le Parc des Sérignons
- 15 Les Olivades
- 17 Lumi-N-Sens
- 18 Auberge de Jeunesse
- 19 Mon Hôtel à Gap
- 20 Les Cabanes du Dauphiné



Gap



100 m





Essen & Trinken

- 1 La Forge
- 2 Château de Picomtal
- 3 Château la Robéryère
- 4 Chez Pierrot Fils
- 5 La Fernande
- 6 Les Bartavelles
- 7 Pizz' Alpes
- 8 Camping Municipal de la Clapière
- 9 Les Deux Bois
- 10 Le Rooftop
- 11 Les Peupliers
- 12 La Fabrique
- 13 Hôtel de la Mairie
- 14 Fleur 2 Courgettes

Übernachten

- 1 La Forge
- 2 Château de Picomtal
- 3 Château la Robéryère
- 4 Chez Pierrot Fils
- 5 La Fernande
- 6 Les Bartavelles
- 7 Pizz' Alpes
- 8 Camping Municipal de la Clapière
- 9 Les Deux Bois
- 10 Le Rooftop
- 11 Les Peupliers
- 12 La Fabrique
- 13 Hôtel de la Mairie
- 14 Fleur 2 Courgettes



Aulan

Séderon

Ribiers

Gap

Saint-Geniez, Authon

Sisteron

Noyers-s-Jabron

vallée de Jabron

D 946

Montbrun-les-Bains

Montfroc

Les Omergues

St. Vincent-sur-Jabron

Signal de Lure

Valbelle

Aurel

Saumane

Noyers-s-Jabron

N 85

Château-Arnoux-Saint-Auban

Digne-les-Bains, Trood

Mont Ventoux

Sault

St. Trinit

Revest-du-Bion

Lardiers

Cruis

Volonne

D 950

Notre Dame de Lure

Montfroc

Montfort

St. Donat

Les pénitents de Mées

St. Christol

Banon

St. Etienne-les-Orques

N 96

les Mées

Pays de Forcalquier

Ganagobie

Prieuré de Ganagobie

Puimichel

Simiane-la-Rotonde

Val-saintes

Forcalquier

Sigonce

Lurs

Entrevennes

St.-Saturnin-les-Apt

Rustrel

Oppédette

Observatoire de Hte. Provence

Notre Dame de Salagon

Pierrue

Oraison

Viens

Vachères

St. Michel l'Observatoire

Mane

Sauvan

Dauphin

Oraison

Loux

Apt

N 100

Prieuré de Calluc

Reillanne

Manosque

N 96

Valensole

L u b é r o n

Allemagne-en-Provence

D 952

Albiosc

Esparron-de-Verdon



Westlich der Durance



4 km

Aix-en-Provence

Übernachten

- 1 Le Pré Saint-Michel
- 4 Le Terreau
- 7 Provence Vallée
- 9 La Bastide de l'Adrech

Essen & Trinken

- 2 La Barbotine
- 3 Les Incontournables
- 5 Le Bistronomique
- 6 Le Petit Lauragais (Chez Bastien)
- 8 La Loge Bertin



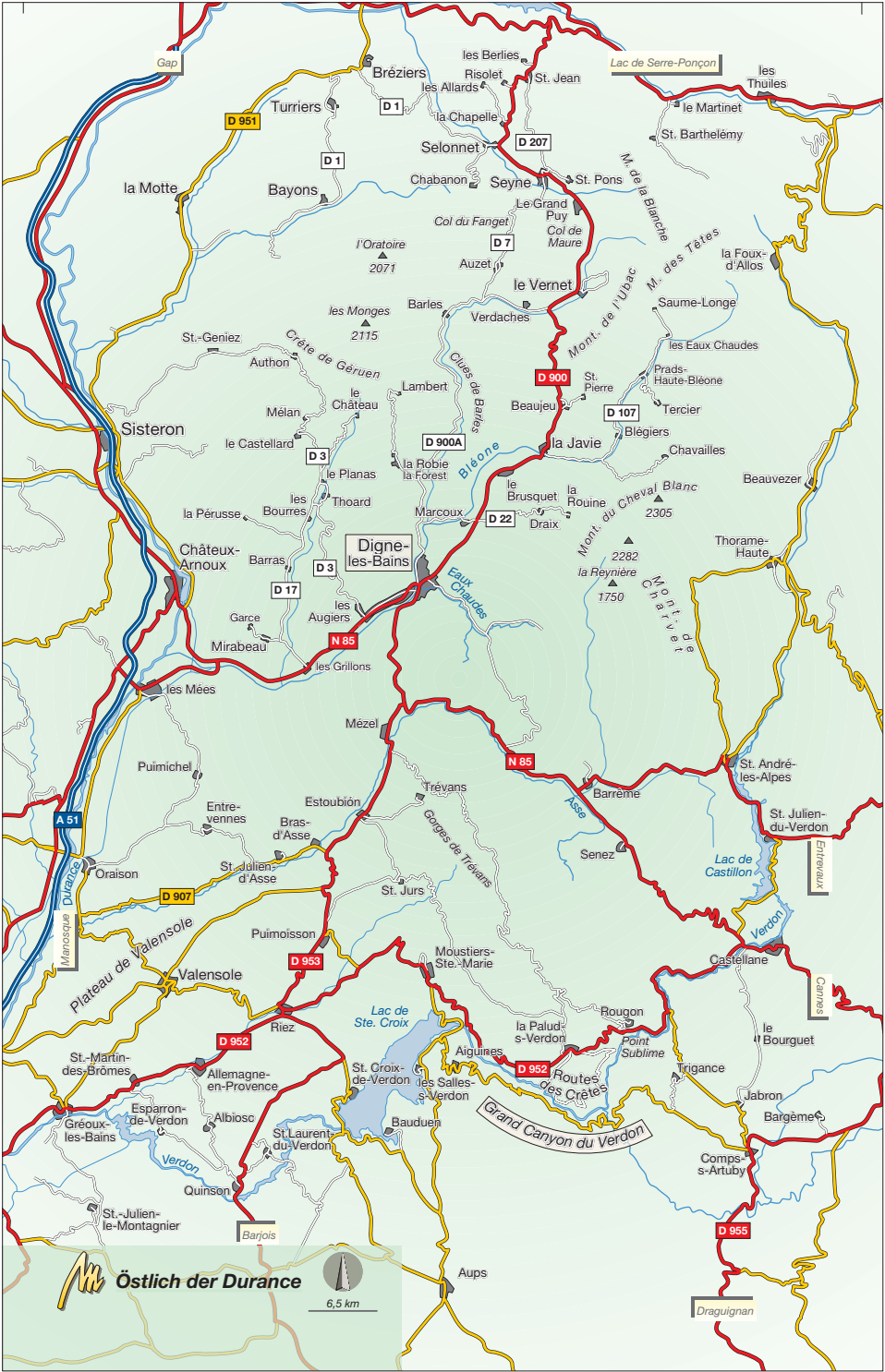
Maison Musée
de Jean Giono

Esplanade
François Mitterrand

Manosque

70 m

Gréoux-les-Bains



Östlich der Durance



Draguignan

Übernachten

- 1 Municipal Notre Dame du Bourg
- 2 Le Bleu Cerise
- 3 Central
- 4 Les Noisetiers
- 5 Le Vieil Aiglun
- 6 Ce Nid d'Aigle
- 7 Hôtel de Provence
- 8 Les Eaux Chaudes
- 9 Le Refuge des Sources
- 10 Villa Gaïa



Digne-les-Bains

80 m

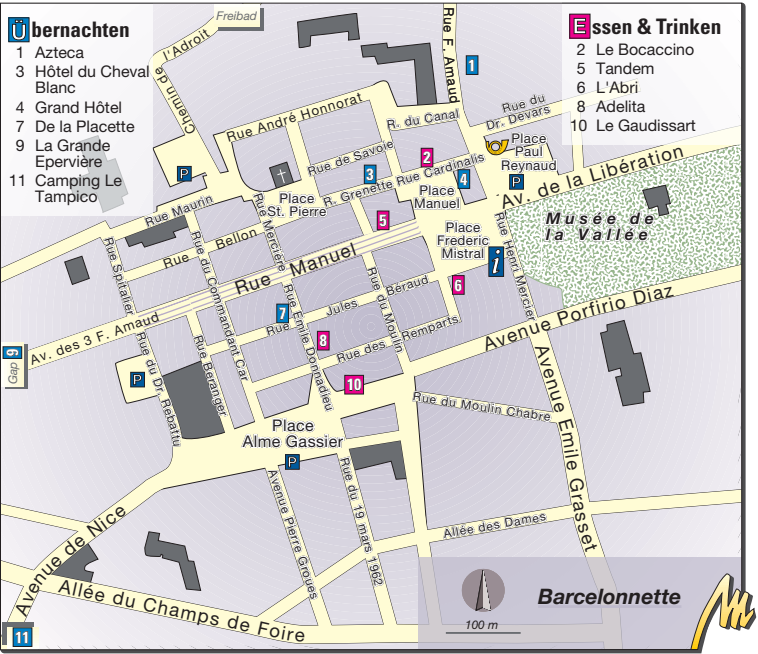


Übernachten

- 1 Azteca
- 3 Hôtel du Cheval Blanc
- 4 Grand Hôtel
- 7 De la Placette
- 9 La Grande Epervière
- 11 Camping Le Tampico

Essen & Trinken

- 2 Le Bocaccino
- 5 Tandem
- 6 L'Abri
- 8 Adelita
- 10 Le Gaudissart



9
Gap

11

1

P

P

P

P






P

P



Barcelonnette



-  Provincia Romana (zur Zeit Julius Cäsars)
-  Provence des Ancien Régime (zur Zeit Ludwigs XIV.)
-  Die heutige Region Provence-Alpes-Côte d'Azur
-  Comtat Venaissin (Avignon)
1274-1791 unter päpstl. Autorität
-  Fürstentum Orange



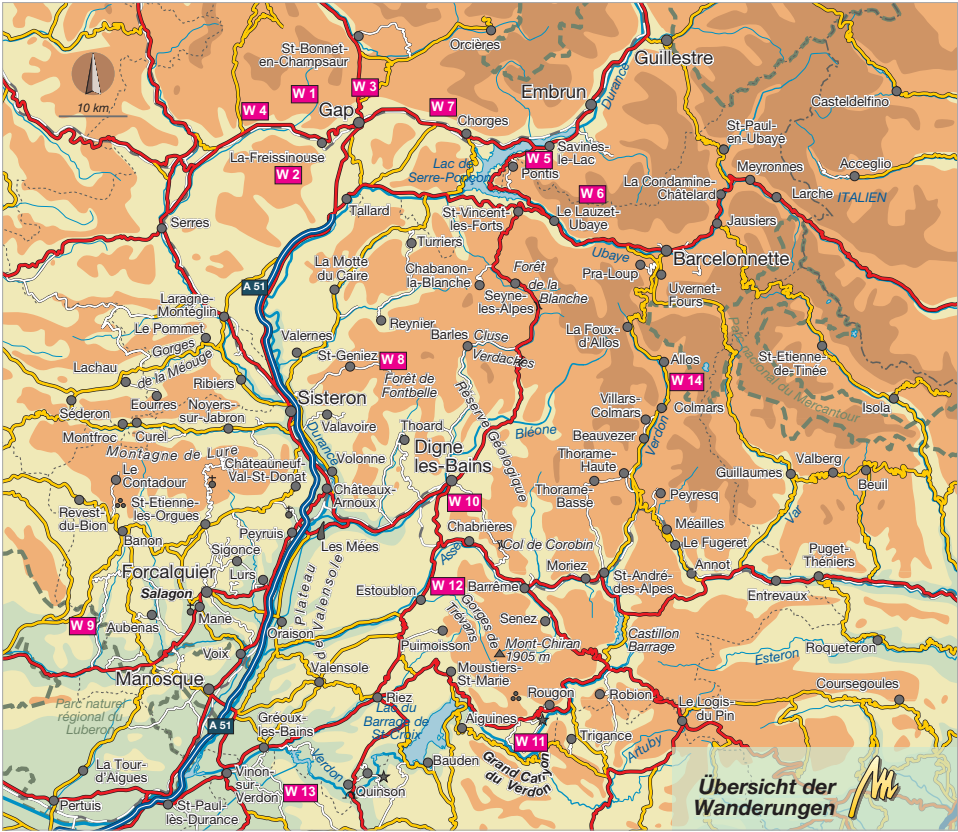
50 km

**Geschichtlicher
Überblick**



Provenzalische Weinanbaugebiete





Übersicht der
Wanderungen



Montagne de Charance

Pic de Charance

1825

Brèche de Charance

Start

les Gontiers

le Clot de Charance

Domaine de Charance

Écluse D'Oeuf

Canal du Drac

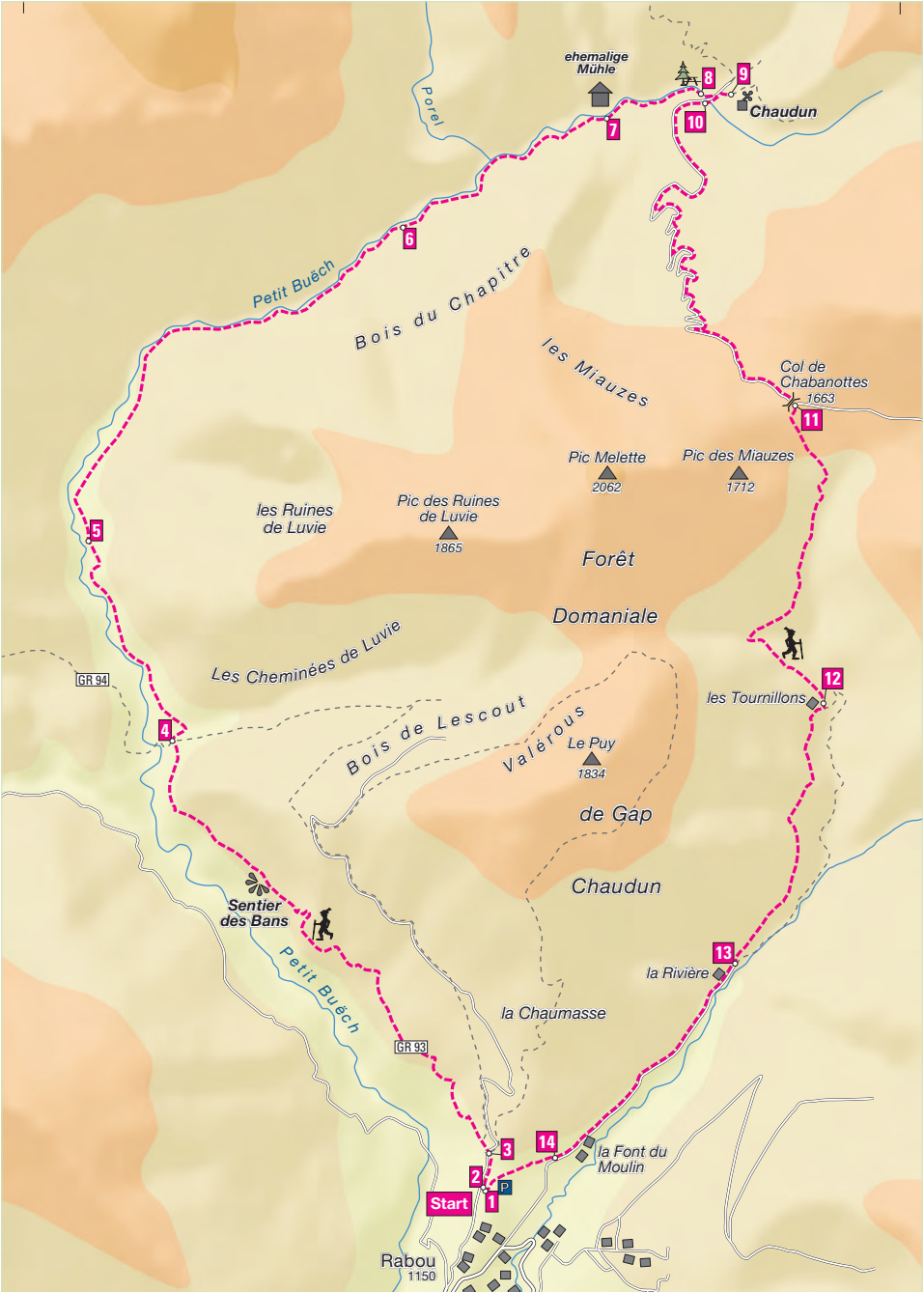


GPS-Wanderung 1:
Auf den Pic de Charance



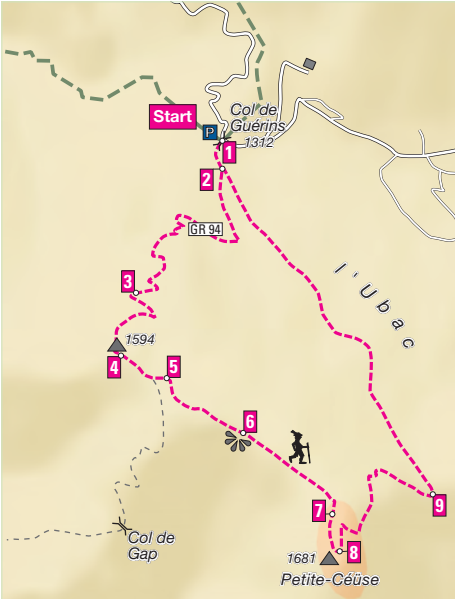
250 m

Gap



**GPS-Wanderung 2:
Zu den Quellen des Petit Buëch
und dem verlassenen Bergdorf Chaudun**

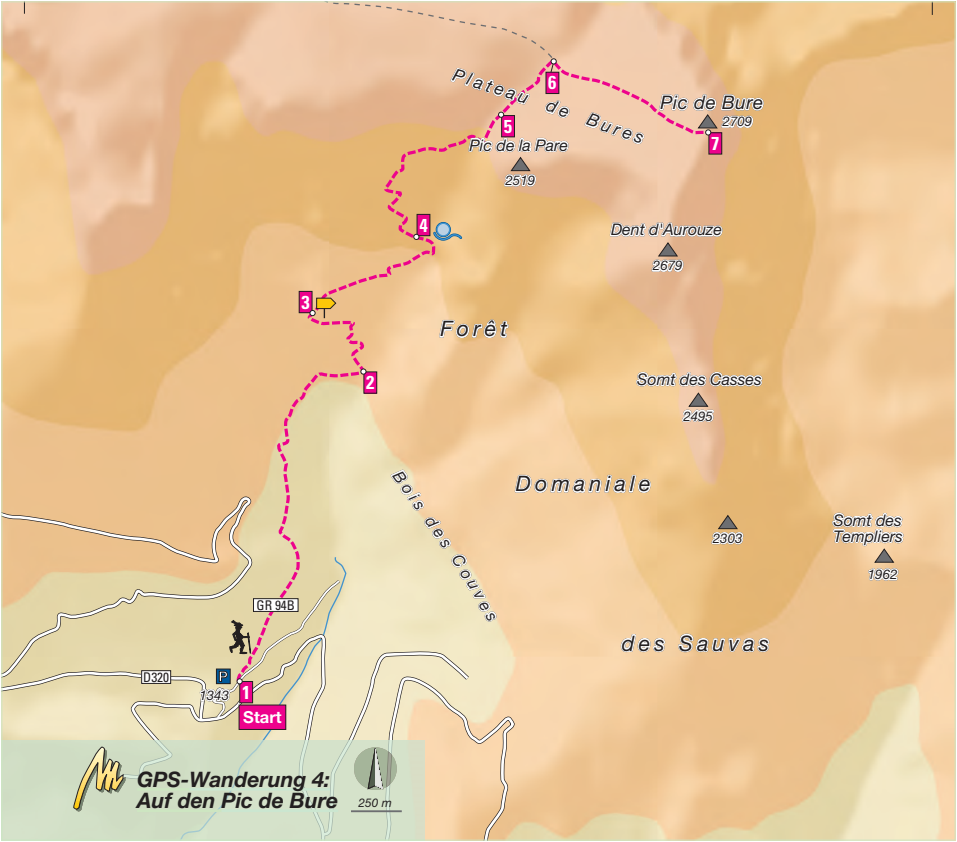




GPS-Wanderung 3: Zur Petite-Céüse



250 m



Plateau de Bures
Pic de Bure 2709

Pic de la Pare
2519

Dent d'Aurouze
2679

Somt des Casses
2495

2303

Somt des
Templiers
1962

Forêt

Domaniale

Bois des Couves

des Sauvages

GR 94B

D 320

1343

Start



**GPS-Wanderung 4:
Auf den Pic de Bure**



Forêt de Morgon

Fontaine des Miracles

N 94, Lac de Serre-Ponçon

Abbaye de Boscodon

T. de Boscodon

Scas le Grand Clot **1 Start**

Belvédère du Colombier

Belvédère de l'Aiguillas

Domaniale de Boscodon

Torrent de Bragousse

4 Pic de Morgon
2324

2231

3

2 Portes de Morgon

6

Serre Chiret

2236

2277

Blache de Donnadiou

2368

Tête de la Vieille

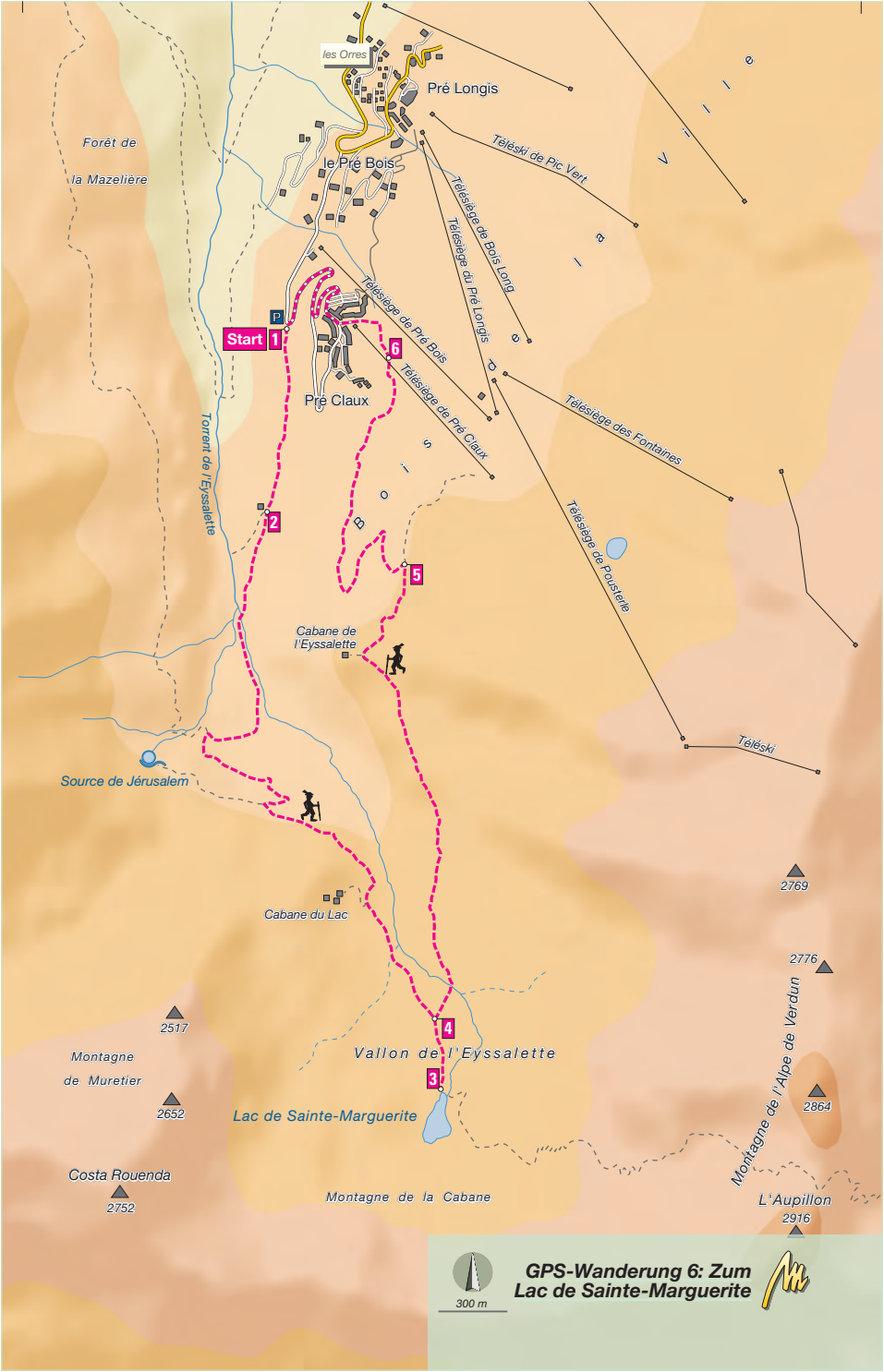
2381

2327



**GPS-Wanderung 5:
Auf den Pic de Morgon**





300 m

**GPS-Wanderung 6: Zum
Lac de Sainte-Marguerite**







GPS-Wanderung 8: La Crête de Gérüen



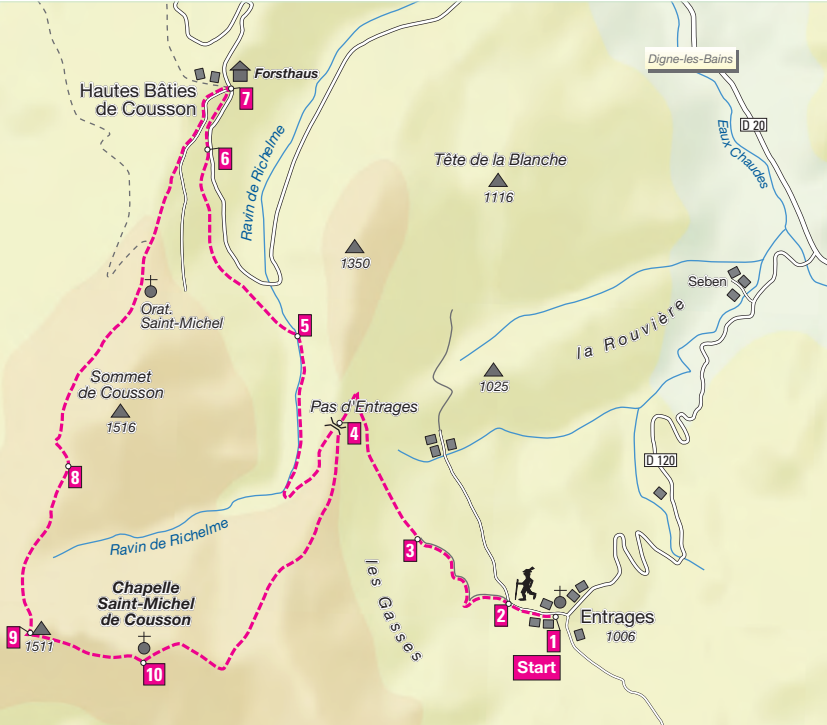
250 m



250 m

**GPS-Wanderung 9:
Gorges d'Oppedette**

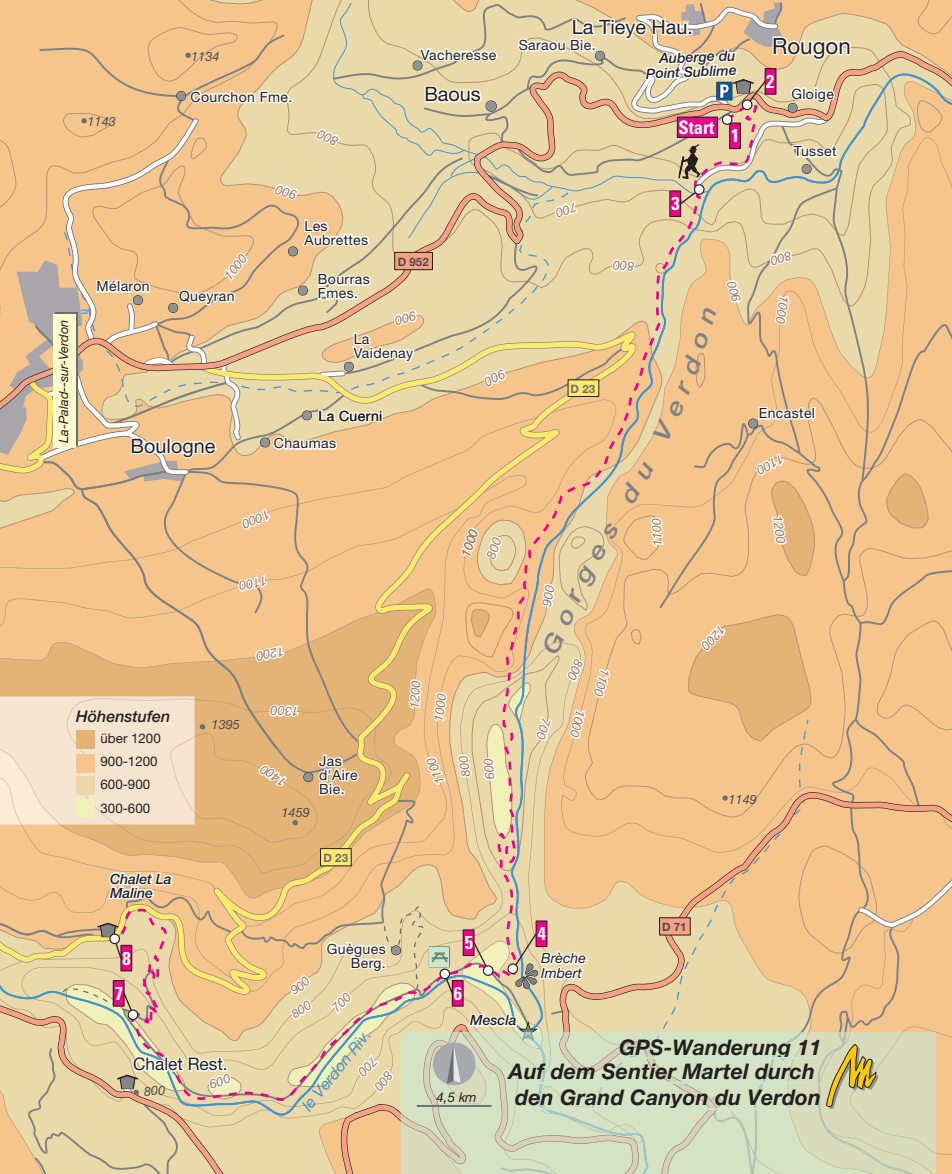




250 m

**GPS-Wanderung 10:
Auf den Cousson**





Höhenstufen

- über 1200
- 900-1200
- 600-900
- 300-600

GPS-Wanderung 11
Auf dem Sentier Martel durch
den Grand Canyon du Verdon



Trévans

831

Start

585

P

1

2

3

4

900

1183

Estoublaise

855

7

5

6



500 m

**GPS-Wanderung 12:
Gorges de Trévans**





GPS-Wanderung 13: Entlang der Basses Gorges du Verdon zur Kapelle Sainte-Maxime

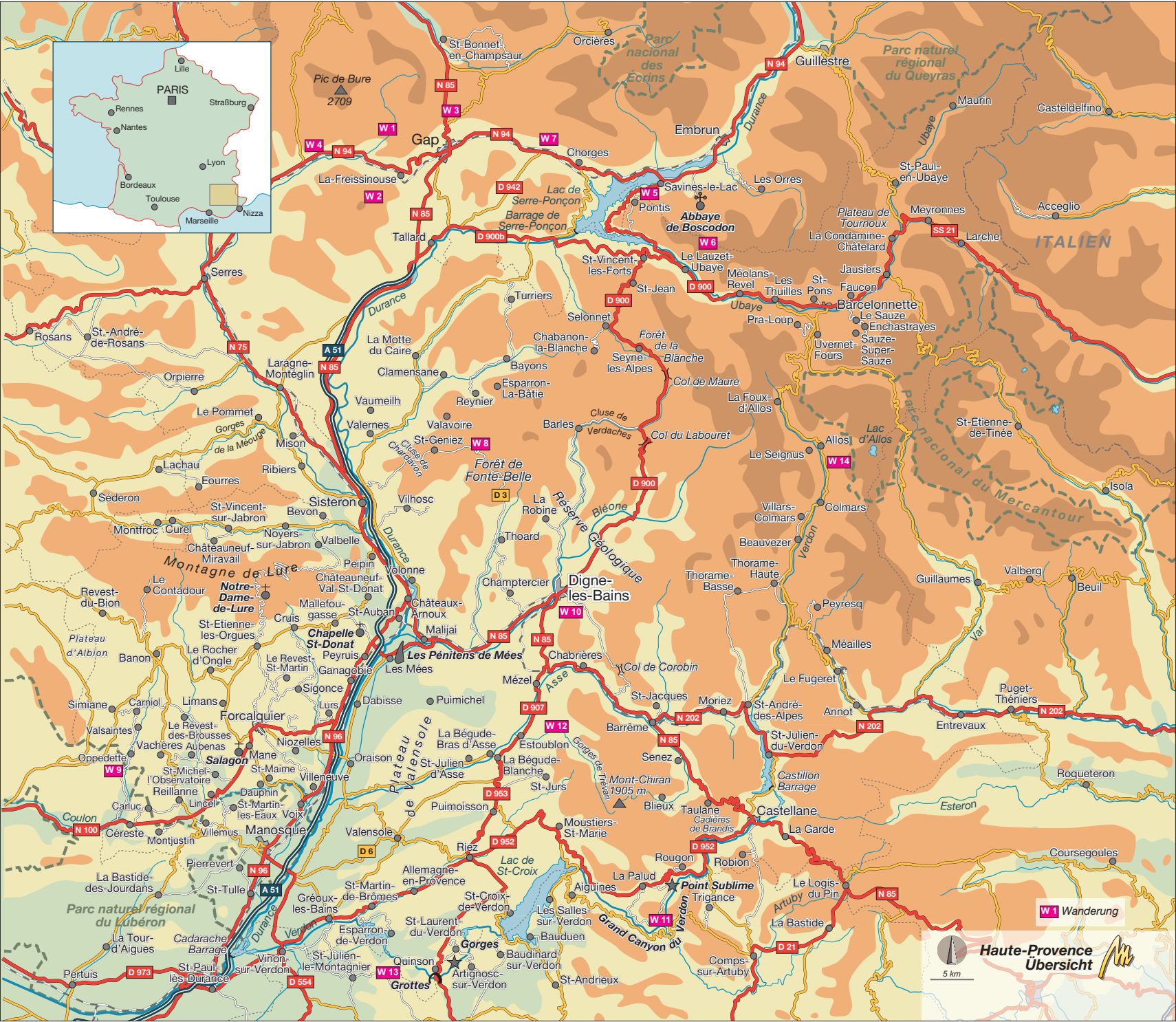




Wanderung 14: Zum Lac d'Allos



250 m



W 1 Wanderung



Haute-Provence
Übersicht





Pic de Bure, hochalpine Gipfeltour | S. 233

Pic de Bure 2709

Gap, Kultur-, Wirtschafts- und Verwaltungszentrum der Region | S. 22

Embrun, ehemalige Kathedrale als kunsthistorisch bedeutendes Highlight | S. 41

Lac de Serre-Ponçon, größter Stausee Frankreichs und Wassersportparadies | S. 39

Barcelonnette, Villen im „mexikanischen“ Stil rund um die lebendige Altstadt | S. 145

Lac d'Allos, größter Gebirgssee in den französischen Alpen auf über 2200 m | S. 249

Gorges de la Méouge, reizvolle Schlucht mit tollen Bademöglichkeiten | S. 37

Montagne de Lure, Gipfelkamm mit Panoramablick | S. 66

Sisteron, spektakulärer Durance-Durchbruch | S. 60

Digne-les-Bains, Kurort und Département-Hauptstadt | S. 101

Banon, berühmt, in Kastanienblättern gereifter Ziegenkäse | S. 75

Lurs, malerisches Bergdorf mit Blick auf die Durance | S. 78

Plateau de Valensole, endlose Lavendelfelder | S. 123

Entrevaux, Zitadelle des berühmten Festungsbaumeisters Vauban | S. 138

Manosque, Heimat von Jean Giono, dem „Vergil der Provence“ | S. 89

Lac de Sainte-Croix, BADEPARADIES mit smaragdgrünem Wasser | S. 117

Moustiers-Sainte-Marie, Bilderbuchdorf vor steiler Felskulisse | S. 113

Esparron-de-Verdon, klares Wasser, kleine Buchten | S. 127

Quinson, Frühgeschichte in Norman Fosters Musée de Préhistoire | S. 125

Grand Canyon du Verdon, einzigartige Schluchtenlandschaft | S. 110

ITALIEN

Parc national du Mercantour

Parc naturel régional du Lubéron

Parc national des Écrins

Parc naturel régional du Queyras