



# Michael Müller Verlag

Die in diesem PDF enthaltenen Karten entstammen der Druckausgabe des im [www.michael-mueller-verlag.de](http://www.michael-mueller-verlag.de) erschienenen Reiseführers. Sie wurden vom Autor und der Redaktion nach bestem Wissen erstellt und mit größtmöglicher Sorgfalt geprüft.

Nur der berechtigte Nutzer derselben E-Book-Ausgabe ist zum Ausdruck und zur Nutzung dieser kartographischen Arbeit befugt.

Unerlaubte Vervielfältigung, auch in Auszügen, ist in jeglicher Form untersagt.  
© Michael Müller Verlag GmbH

 asphaltierte Straße

  
 Nebenstraße


 Piste


 Fußweg


 Wanderung

 GPS-Point

 Olivenbaum

 Zypresse

 Aussichtspunkt

 Berggipfel


 Badestrand

 Leuchtturm

 Kirche

 Kloster

 Ausgrabung/archäol.  
Stätte

 Rastplatz

 Schloss/Burg

 Sehenswürdigkeit

 Museum

 Information

 Supermarkt

 Post

 Parkplatz

 Bushaltestelle

 Flughafen





### Übernachten

- 3 Konstantinupolis
- 13 Locandiera
- 16 Cavalieri
- 17 Bella Venezia
- 18 Corfu Palace

### Essen & Trinken

- 2 Salto Wine Bar
- 4 Ta Kokopia
- 6 Aegli
- 7 Rex
- 8 Alexis
- 10 Pane e Souvlaki
- 11 Pomo d'Oro
- 14 Starenino
- 15 La Cucina/Weinbar Oenos

### Cafés

- 12 Saltino

### Nachtleben

- 1 Old Buoy
- 5 Mikro Café/Bar
- 9 Bar/Café Bristol
- 16 Cavalieri



50 m

**Korfu Altstadt**





**Übernachten**

- 2 Mon Repos Palace
- 3 Divani Palace
- 4 Ariti Grand Hotel
- 5 Corfu Holiday Palace

**Essen & Trinken**

- 1 Mesogeios
- 7 Flisvos
- 8 Nisos

**Cafés**

- 6 Café Kanoni



300 m

**Kanóni**



## Übernachten

- 3 Manassis Apartments
- 6 Solaris Apartments

## Essen & Trinken

- 2 Virginias Lounge Bar
- 4 The Old School Taverna
- 5 Uncle Simos
- 7 Avlaki Restaurant

## Cafés

- 1 Wave Bar



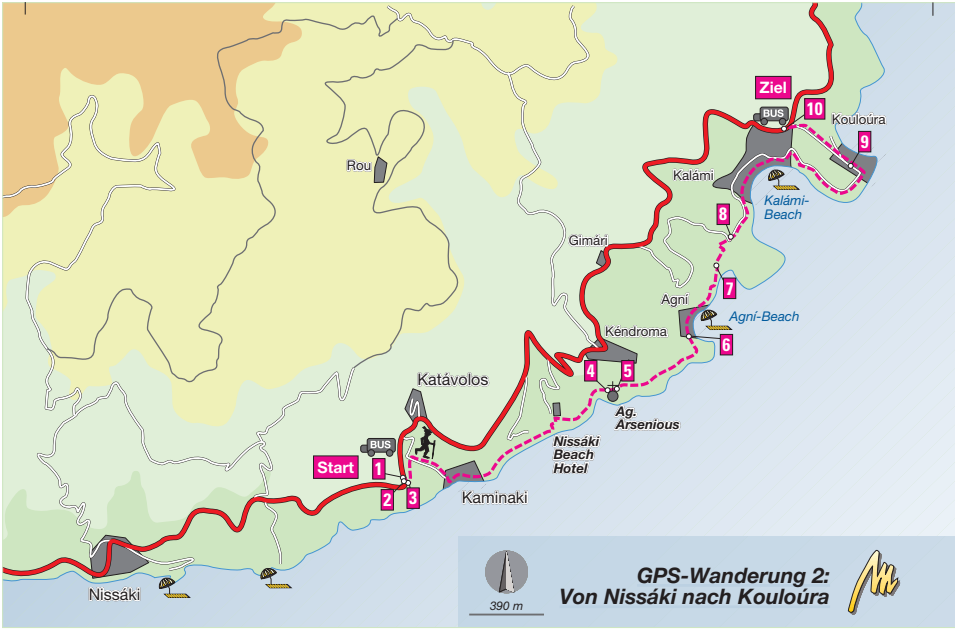


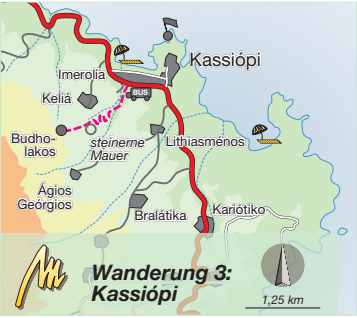


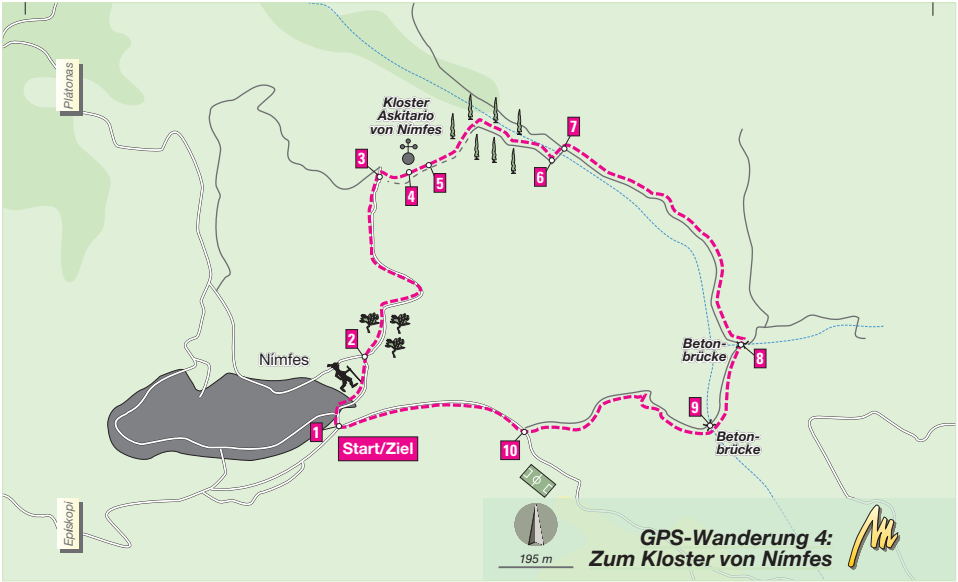
**GPS-Wanderung 1:  
Rund um Sokráki**











Plátonas

Kloster Askitarion von Nimfes

Nimfes

Betonbrücke

Betonbrücke

Episkopi

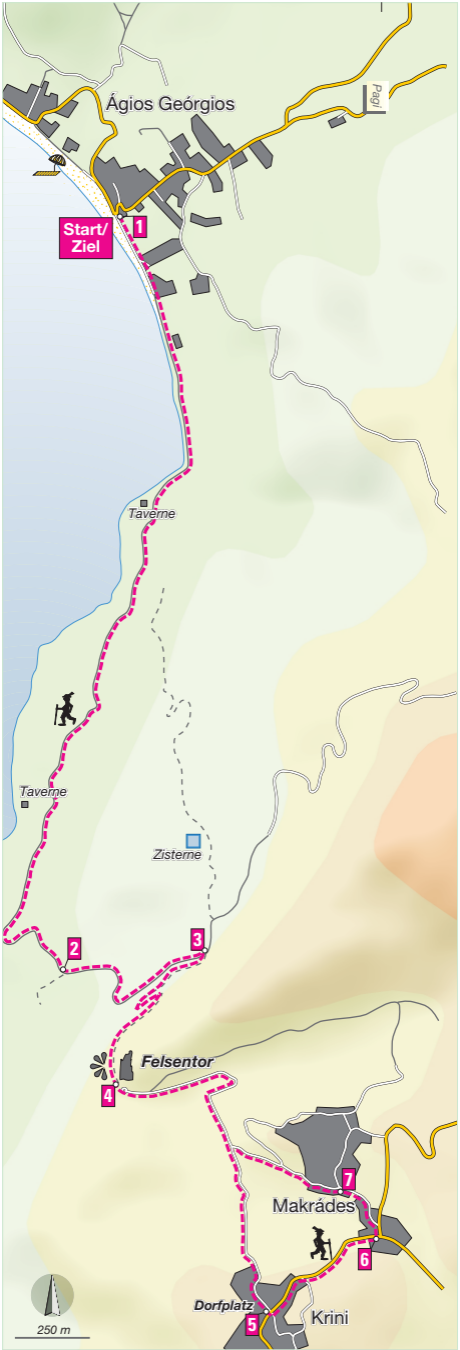
Start/Ziel



195 m

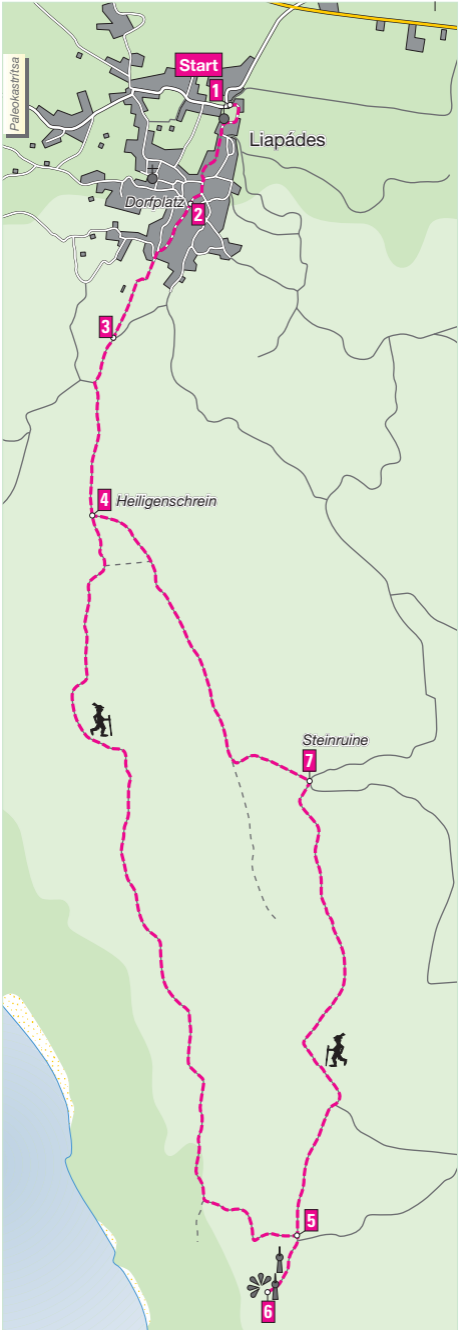
GPS-Wanderung 4:  
Zum Kloster von Nimfes





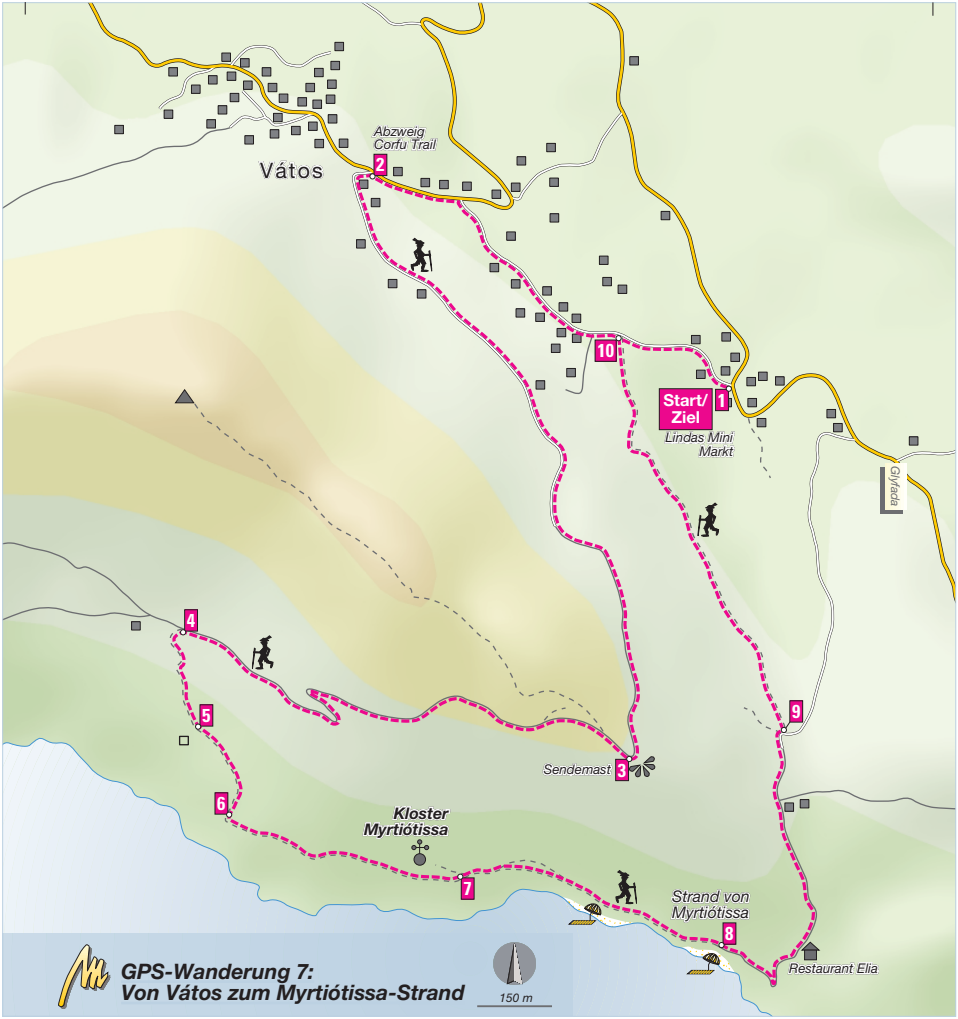
**GPS-Wanderung 5: Von Ágios Geórgios nach Makrádes**





**GPS-Wanderung 6:  
Durch die Olivenhaine  
der Mármaro-Berge**





Vátos

Abzweig  
Corfu Trail

Kloster  
Myrtili

Strand von  
Myrtili

Start/  
Ziel

Lindas Mini  
Markt

Sendemast

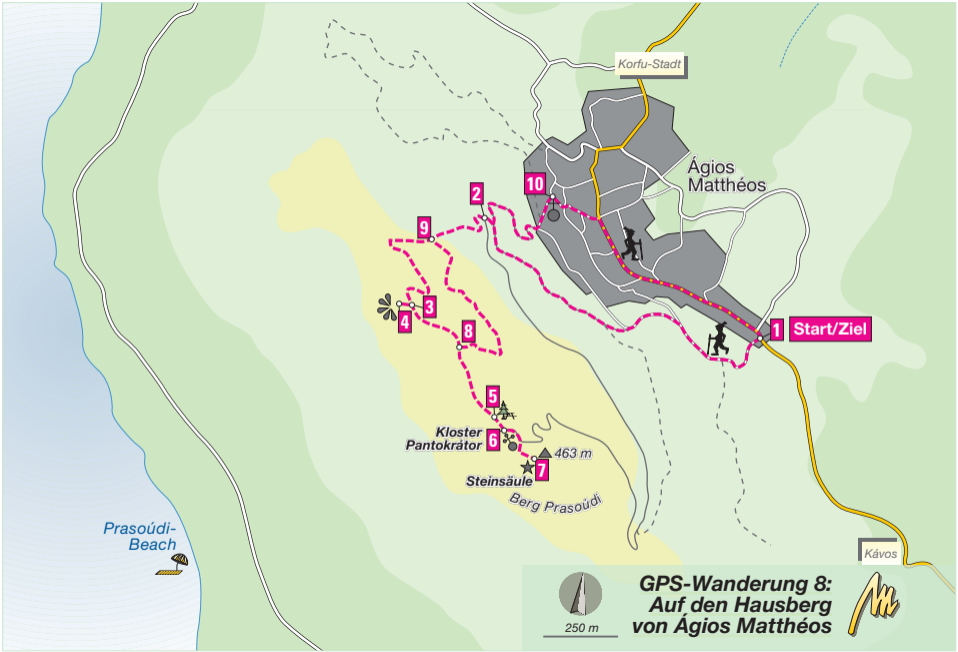
Restaurant Elia



GPS-Wanderung 7:  
Von Vátos zum Myrtili-Strand



150 m





## GPS-Wanderung 9: Durch die KoríSSION-Lagune

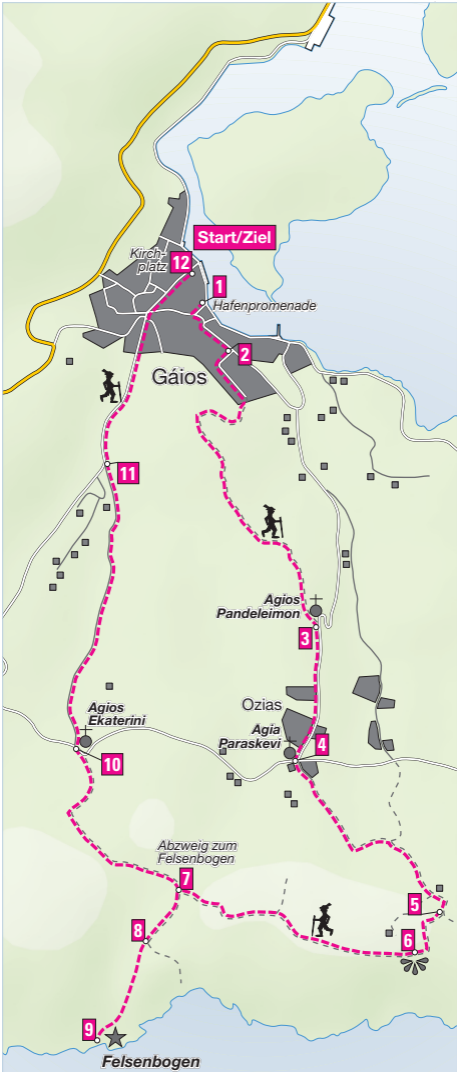








**Wanderung 11:**  
**Von Gáios zur**  
**Halbinsel Mongonisi (Paxós)**



**GPS-Wanderung 12:  
Zum Arch Tripitos  
(Paxós)**



200 m



Lóggos

Levréchio Beach

1  
Start

Taverna  
Bouloukos

150 m

# GPS-Wanderung 13: Von Lóggos zum Kipádi-Strand



2

Marmara Beach

3

Kipos Beach

4

5

6

Ziel

Kipádi Beach

Gáios

Láfkia

Kap Lákka

Arkoudáki-Beach

Orkós-Beach

Pláni-  
Beach

Dialetátika

Villa Yotta

Lákka

Olivenöl-  
fabrik

1 km

**Wanderung 14:  
Von Lákka zum Leuchtturm  
und zum Pláni-Strand**





Áno Mathráki,  
Erikoussa, Othoni

Bari, Brindisi, Ancona  
(Italien)

Kap Drástis  
S. 85  
Canal  
d'Amour  
S. 84

Diapontische Inseln

Kassiópi | S. 73

Angelokastro  
S. 96

Paleokastrítsa  
Kloster  
S. 98

Nissáki  
S. 67

Anschlusskarte siehe  
Umschlagklappe hinten

Nissáki Highlight

Ropa  
Tal  
S. 108

Vido | S. 42

Kloster Myrtiótissa  
S. 111

Korfu-Stadt  
(Kérkira) | S. 22

Aqua-  
land  
S. 113

Schloss Mon Repos | S. 43

Kaiser's  
Throne  
S. 113

Kanóni | S. 45

Klosterinsel Vlacherná | S. 45

# Korfu (Kérkira)

Sinarádes  
S. 117

Achilleion  
S. 48



\*Freischaltcode zur App  
einlösbar bis 31.03.2029,  
nach Download 12 Monate nutzbar



Korfu - der Norden



# Korfu (Kérkira)



**Kloster Myrtiótissa** S. 111

**Aqua-land** S. 113

**Kaiser's Throne** S. 113

**Sinarádes** S. 117

**Paramónas** S. 125

**Gardiki** S. 126

**Korission-Lagune** S. 126

**Gáios** S. 146

**Vrika-Strand** I S. 161

**Mésovrika-Beach**

**Voutoumi-Strand** I S. 162

**Vigla** S. 162

**Korfu-Stadt (Kérkira)** I S. 22

**Schloss Mon Repos** I S. 43

**Kérkira (Kórfu)**

**Kanóni** I S. 45

**Klosterinsel Vlacherná** I S. 45

**Achilleion** S. 48

**Agios Mattheos** S. 124

**Boukári** S. 137

**Lóggos** S. 153

**Lákka** S. 155

**Páfos** S. 160

**Kloster Panagía Arkoudíla** S. 141

Anschlusskarte siehe Umschlagklappe vorne

**Lóggos** Highlight

**Korfu - der Süden, Paxós und Antipaxos**

