
















Michael Müller Verlag













Die in diesem PDF enthaltenen Karten entstammen der Druckausgabe des im www.michael-mueller-verlag.de erschienenen Reiseführers. Sie wurden vom Autor und der Redaktion nach bestem Wissen erstellt und mit größtmöglicher Sorgfalt geprüft.

Nur der berechtigte Nutzer derselben E-Book-Ausgabe ist zum Ausdruck und zur Nutzung dieser kartographischen Arbeit befugt.

Unerlaubte Vervielfältigung, auch in Auszügen, ist in jeglicher Form untersagt.
© Michael Müller Verlag GmbH

-  Autobahn
-  Hauptverkehrsstraße
-  Landstraße
-  Nebenstraße
-  Piste
-  Fußweg
-  Eisenbahn
-  Wanderung mit GPS-Point
-  Fährlinie
-  Grünanlage
-  Fußgängerzone
-  im Kapitel näher beschriebener Ort

-  Berggipfel
-  Aussicht
-  Campingplatz
-  Badestrand
-  Turm
-  Sehenswürdigkeit
-  Burg/Schloss
-  Kirche/Kloster
-  Schutzhütte
-   Haltestelle
-  Hafen

-  Bushaltestelle
-  Information
-  Post
-  Museum
-   Parkplatz/-haus
-  Schiffsanlegestelle
-  Ärztliche Versorgung
-  Wasserfall
-  Quelle
-  Rastplatz
-  Seilbahn



Auressio

Avegno

Cimetta

Lago di Vogorno

Monti di Motti

Cima di Sasello 1891

Cavigliano
Verscio
Tegna

Intragna

Cardada

Brione-sopra
Minusio

Tenero

Gordola

Riazzino

Cugnasco

Sementina

Melezza

Centovalli

Losone

Arcegno

Monte
di Ronco
1294

Monte
Verità
350

Locarno

Riserva
Bolle di
Magadino

Piano di
Magadino

Sant'
Antonino

Ascona

Magadino

Contone

Cadenazzo

Ronco s. A.

Isola di
Brissago

Brissago

Lago
Maggiore

San
Nazzaro

Vira

Parco
Botanico
del
Gambarogno

Monte Ceneri
554

Gerra

Ronco

Gambarogno

Alpe di
Neggia

Monte
Tamaro
1962

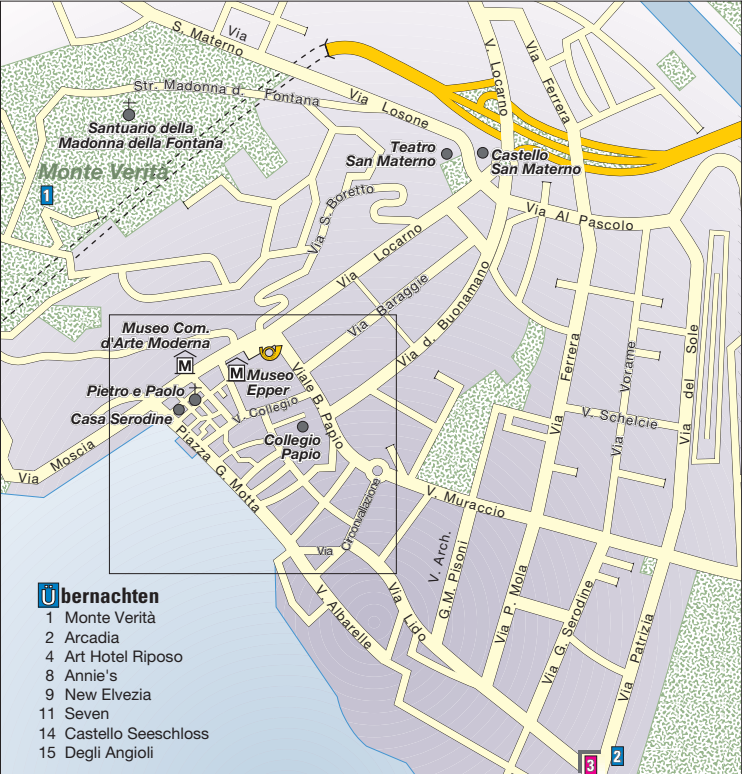
Rivera

Tessiner Ufer



2 km

Indemini



Essen & Trinken

- 3 Beach Lounge
- 5 Cortile
- 6 Antico Ristorante Borromeo
- 7 Seven
- 10 Grotto Baldoria
- 12 Al Pontile
- 13 Nostrana



Ascona



200 m



Die Täler des
Locarnese





Italienisches Ostufer



Flughafen Malpensa

Mailand

Zenna, Dirinella,
Schweizer
Grenze (10 km)

Fußweg zum
Lago d'Elio

Val Veddasca

Jachthafen

Maccagno
Superiore

Civico Museo
Parisi Valle

Stadion

Maccagno
Inferiore

Übernachten

- 4 Paradiso
- 5 Golfo Gabella Lake Resort
- 7 The Camp by Maggiore Suites
- 8 Area Sosta Camper (Wohnmobile)
- 10 Lagocamp
- 11 Casa Augusta
- 12 Casa Sabina

Sonstiges

- 1 Palestra di Roccia

Essen & Trinken

- 2 Il Cinzanino
- 3 La Gabella
- 6 Maccagno
- 9 Giona Beach Bar
- 13 Lido



100 m

Maccagno

Lino

Fußweg nach Agra

Castello Mandelli

Hotel Torre Imperiale

Antica Torre Zecca Imperiale

Alter Hafen

La Madonna della Punta

Via Goffredo Mameli

Via Silvio Ollari

Viale Giuseppe Garibaldi

Freitagsmarkt

Piazza Vittorio Veneto

Bahnhof

Giona

Largo Alpini

Via Arturo Reschigna

Via Acquadolce

Via Virgilio Parisi

Via Fratelli Monaco

Via A. Martinetti

Via Gualtiero Berti

Via 25 Aprile

Via 25 Aprile

Viale Giacomo Girardi

Fähren

Viale Giuseppe Garibaldi

Viale Giuseppe Garibaldi





**Parco delle Fornaci
(Kalkbrennöfen)**





Ispra, Laveno

Capronno

Via del Capricorno

Talno

Lisarza,
Sesto Calende

Via Cervino

Via Caduti Angeresi

Via Verdi

Via Quirico

Via S. Martino

Via Matteotti

Via Arena

V. Manzoni

Via Pertini

Oasi
della
Bruschera

Via Partegora

Via Milano

Via Campaccino

Via Bruschera

Via Formaci

Via Per Ranco

Via Altinada

Via S. Quirico

Via Madonna

Via delle Carrozze

Via Dante

Via Mazzini

Via S. Martino

Via Soldani

V. Rocca Castello

Via Piazza

Museo Storico
Archeologico

Via Roma

Ungheria

Via Pertini

Via al Barcone

Ranco,
1

Rocca
di Angera

V. Torriani

Via Rocca

Via Mazzini

Via Roma

Via S. Martino

Via Pertini

6
Viale P. Martire

Madonna
della Riva

Via M. Paletta

Piazza
Garibaldi

7
Piazza
della
Vittoria

Fähren

Isolino
Partegora

8
Via Bruschera

Übernachten

- 1 Lido
- 5 Ponti & Ponti
- 7 Dei Tigli
- 8 Camping Città di Angera

Essen & Trinken

- 2 Del Torchio
- 3 Nettare di Giuggiole
- 4 Osteria Melograno
- 6 Damino



100 m

Angera





Übernachten / **E**ssen & Trinken

- 1 Colonne
- 2 Al Borducan



50 m

Sacro Monte di Varese





Übernachten

- 2 Camping Internazionale Paradis
- 3 Camping Pedro
- 4 Camping & Hotel Del Fiume
- 9 Elvezia
- 11 Area Sosta Camper (Wohnmobile)
- 12 Antica Stallera
- 14 B & B Villa Costantina
- 15 Casa Arzozoli
- 18 Cannobio
- 19 Pironi
- 24 Villa Palmira
- 25 Camping Valle Romantica
- 26 Villa Belvedere
- 27 Villa Maria
- 28 B & B Spiaggia Amore

Essen & Trinken/ Unterhaltung

- 1 Camelia
- 6 Lido Beach Lounge
- 8 Da Nuccia
- 10 Vineria Magistris
- 13 Lo Scalo
- 16 L'Oasi del Borgo
- 20 Cannobio da Ale & Vale
- 21 Oggi Pasta
- 22 Vino Divino, Grotta al Mater, Grotto Sant'Anna, Circolo Fiume
- 23 Antico Sempione

Sonstiges

- 5 Tomaso Sail & Surf
- 6 Lido Beach Lounge
- 7 Enoteca Devina
- 17 Cantina Ferro

Fußweg nach
Cannero Riviera

Cannero Riviera,
Verbania



100 m

Cannobio





Sresa, Bornomäische Inseln

Inta, Villa Taranto

Inta

Übernachten

- 1 Angriturismo Il Monterosso
- 11 Novara
- 13 Pallanza, Belvedere & Gottardo
- 17 Ostello Verbania
- 19 Grand Hotel Majestic

Nachtleben

- 2 Estremadura Café
- 4 The Last Beach

Cannobio, Locarno

Essen & Trinken

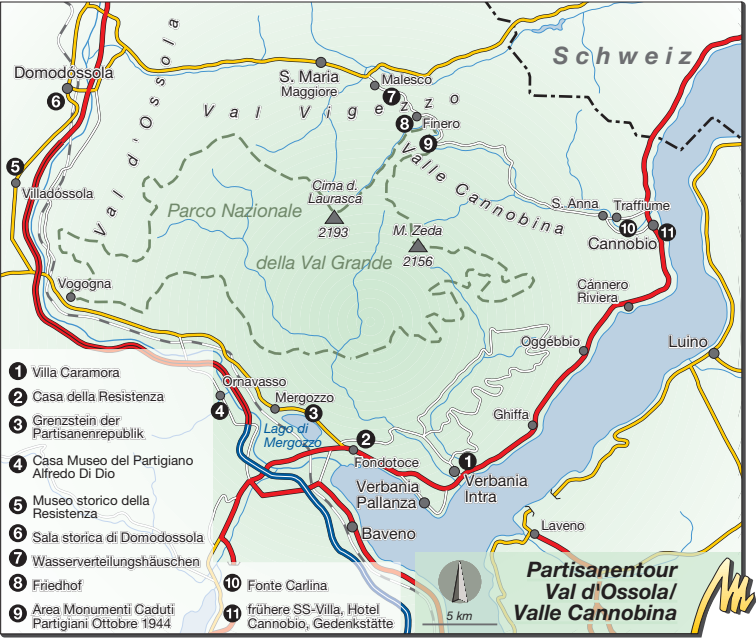
- 3 Antica Osteria Il Monte Rosso
- 5 Beata Giovannina
- 6 Hosteria Dam a Traa
- 7 Gattabua Ristorante Sociale
- 8 Little Italy
- 9 Caffè delle Rose Bistrot
- 10 Osteria degli Specchi
- 11 La Tentazione
- 12 Locanda '81
- 14 Bolongaro
- 15 Il Burchiello
- 16 Milano
- 18 Villa Giulia



200 m

Verbania Pellanza







Piazzale Lido, Verbania, 1 2 3 4

Isole Borromeo

Nachtleben

- 7 Sky Bar Hotel La Palma
- 12 El Gato Negro
- 17 Moka Stresa

Übernachten

- 2 La Fontana
- 3 La Locanda
- 4 Villa e Palazzo Aminta
- 6 Grand Hotel des Iles Borromées
- 13 La Luna nel Porto
- 14 Casa Diverio
- 15 Fiorentino
- 21 Du Parc
- 22 Camping Sette Camini

Essen & Trinken / **U**nterhaltung

- 1 L'Idrovolante
- 5 Marconi Beach
- 8 Cardini
- 9 La Rampolina und Vista
- 10 Orient Express
- 11 Taverna del Pappagallo
- 16 Due Piccioni
- 19 Osteria Mercato
- 20 Il Vicoletto

Sonstiges

- 18 I Salti in Bocca

Monte Mottarone Vedasco, Magogino 22



Stresa



Arona

Arona

Somerarich, Campino di Stresa



Essen & Trinken

- 1 Italia
- 2 Belvedere
- 3 La Rondine
- 4 Osteria Ara 36
- 5 La Pescheria
- 6 Il Verbanò

Übernachten

- 2 Belvedere
- 6 Il Verbanò



**Isola dei
Pescatori**



50 m

Carciano

Oleggio Castello

Mercurago di Arona

Tre Porti

Lago Maggiore



SS 33

Kleiner See

Grab aus der
Bronzezeit

C.ne Surga

Dormello

Il Lagone

Dormelletto

- 1 Stra di Pianèl
- 2 Strad' la Buscarola
- 3 Stra di Sel
- 4 Sente' dal Custon
- 5 Sente' dal Fòs

Sumpt

Gewässer

Gräber der
Eisenzeit

Casciana
Buscarolo

Comignago

Casciana
Bergamino

A 26



Naturpark Lagoni di Mercurago

250 m



Sonstiges

16 Ebike Lago d'Orta

Übernachten

- 1 La Bussola
- 12 Area Sosta Camper (Wohnmobile)
- 14 Camping Orta
- 17 Area Sosta Camper (Wohnmobile)
- 19 Ortalakeflats
- 20 Villa Crespi
- 21 Camping Cusio
- 22 La Genzianella
- 23 B & B Al Dom
- 25 B & B Il Giardino sul Lago
- 28 Il Cucchiaio di Legno

Essen & Trinken

- 3 Luci sul Lago
- 4 Caf   des Arts
- 5 Locanda di Orta
- 6 Arte del Gelato
- 7 Antica Osteria al Boeuc
- 9 Edera
- 10 La Motta
- 11 Enoteca Re di Coppe
- 13 La Campana
- 15 Sant'Antonio
- 18 Agrigelateria
- 20 Rest. Villa Crespi
- 24 Antico Agnello
- 26 Ristoro San Giulio

Einkaufen

- 2 The Palace
- 8 Il Buongustaio
- 27 Antica Bottega San Giulio

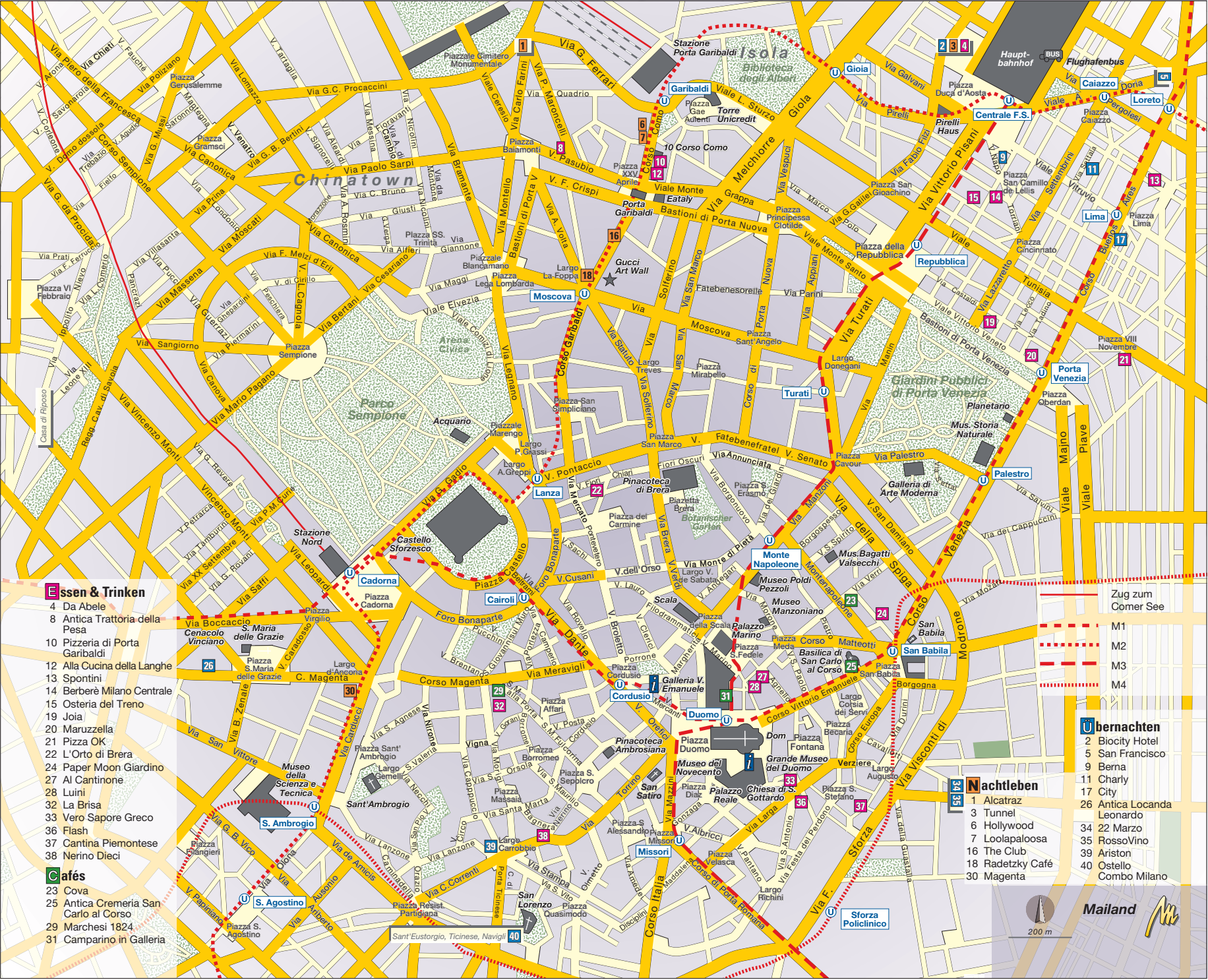


Orta
San Giulio



- F.S. = Bahnhof
- Linie M 1
 - Linie M 2
 - Linie M 3
 - Linie M 4
 - Linie M 5





Essen & Trinken

- 4 Da Abele
- 8 Antica Trattoria della Pesa
- 10 Pizzeria di Porta Garibaldi
- 12 Alla Cucina della Langhe
- 13 Spontini
- 14 Berberè Milano Centrale
- 15 Osteria del Treno
- 19 Joia
- 20 Maruzzella
- 21 Pizze OK
- 22 L'Orto di Brera
- 24 Paper Moon Giardino
- 27 Al Cantinone
- 28 Luini
- 32 La Brisa
- 33 Vero Sapore Greco
- 36 Flash
- 37 Cantina Piemontese
- 38 Nerino Dieci

Cafés

- 23 Cova
- 25 Antica Cremeria San Carlo al Corso
- 29 Marchesi 1824
- 31 Camparino in Galleria

Zug zum Comer See

- M1
- M2
- M3
- M4

Übernachten

- 2 Biocity Hotel
- 5 San Francisco
- 9 Berna
- 11 Charly
- 17 City
- 26 Antica Locanda Leonardo
- 34 22 Marzo
- 35 RossoVino
- 39 Ariston
- 40 Ostello
- 40 Combo Milano

Nachtleben

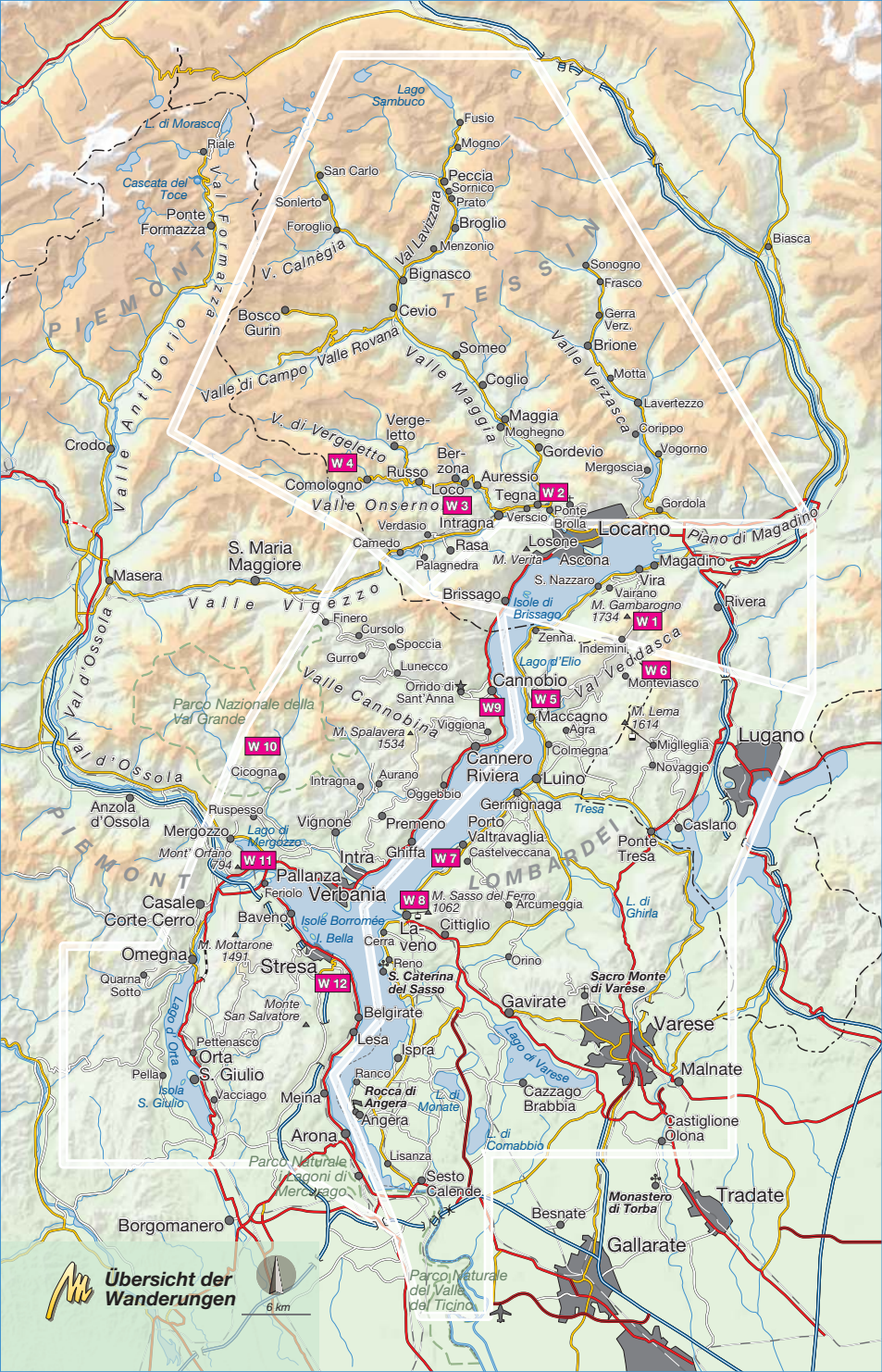
- 1 Alcatraz
- 3 Tunnel
- 6 Hollywood
- 7 Loolapalooosa
- 16 The Club
- 18 Radetzky Café
- 30 Magenta



200 m

Miland





**Übersicht der
Wanderungen**



Parco Naturale
del Valle
del Ticino

Monte Gambarogno
1734 m

Alpe di Neggia

Start 1



2

5

6

3

4



7

8

Monti Idacca



9

13



Ziel

Indemini

16

15

14

12

10

11

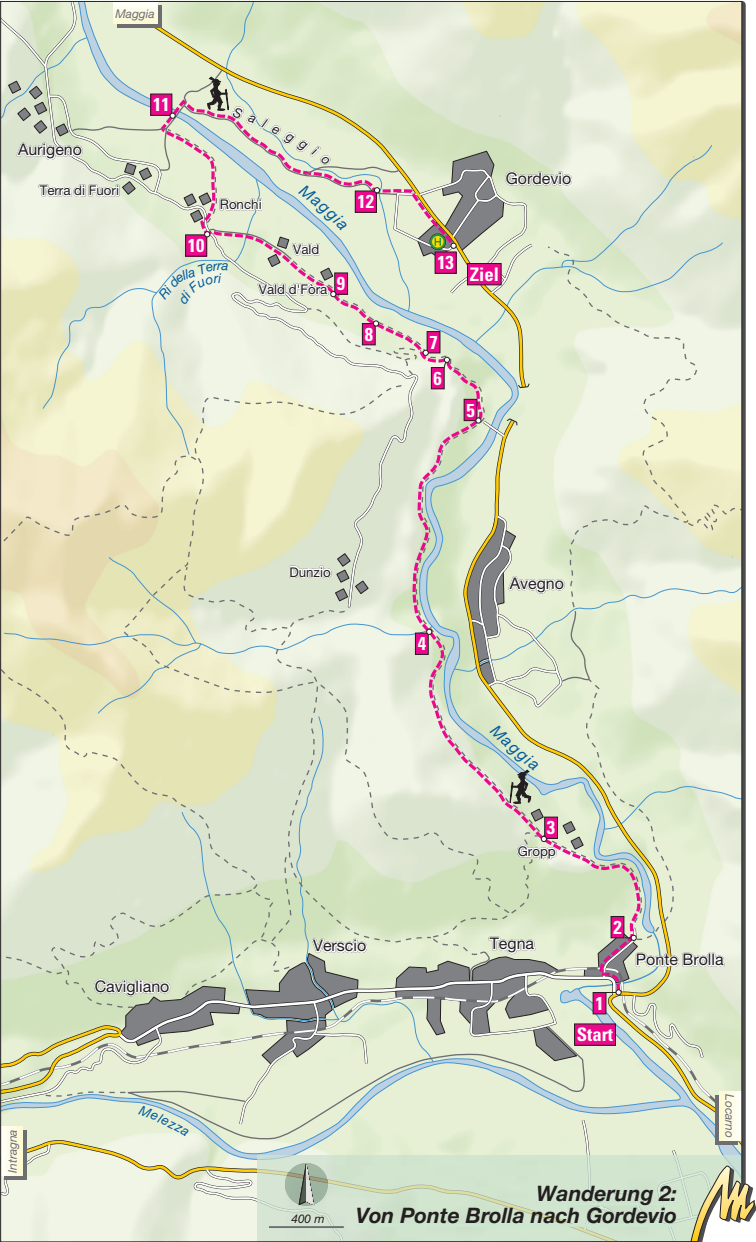
Monti Sciaga



300 m

Wanderung 1: Von der
Alpe di Neggia nach Indemini





Aurigeno

Terra di Fuori

Ronchi

Vald

Vald'Foray

Gordevio

Ziel

Dunzio

Avegno

Gropp

Verscio

Tegna

Ponte Brolla

Cavigliano

Intragna

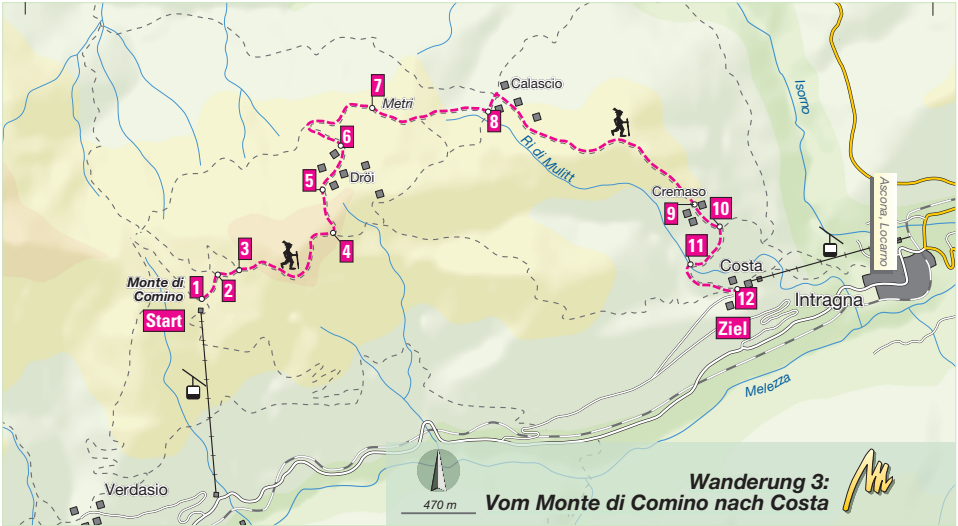
Meleza

Locarno



**Wanderung 2:
Von Ponte Brolla nach Gordevio**





Monte di Comino
Start

1

2

3

4

5

6

7

8

9

10

11

12

Ziel

Verdasio

Metri

Calascio

R. di Mulitt

Cremaso

Costa

Isorno

Melezza

Intragna

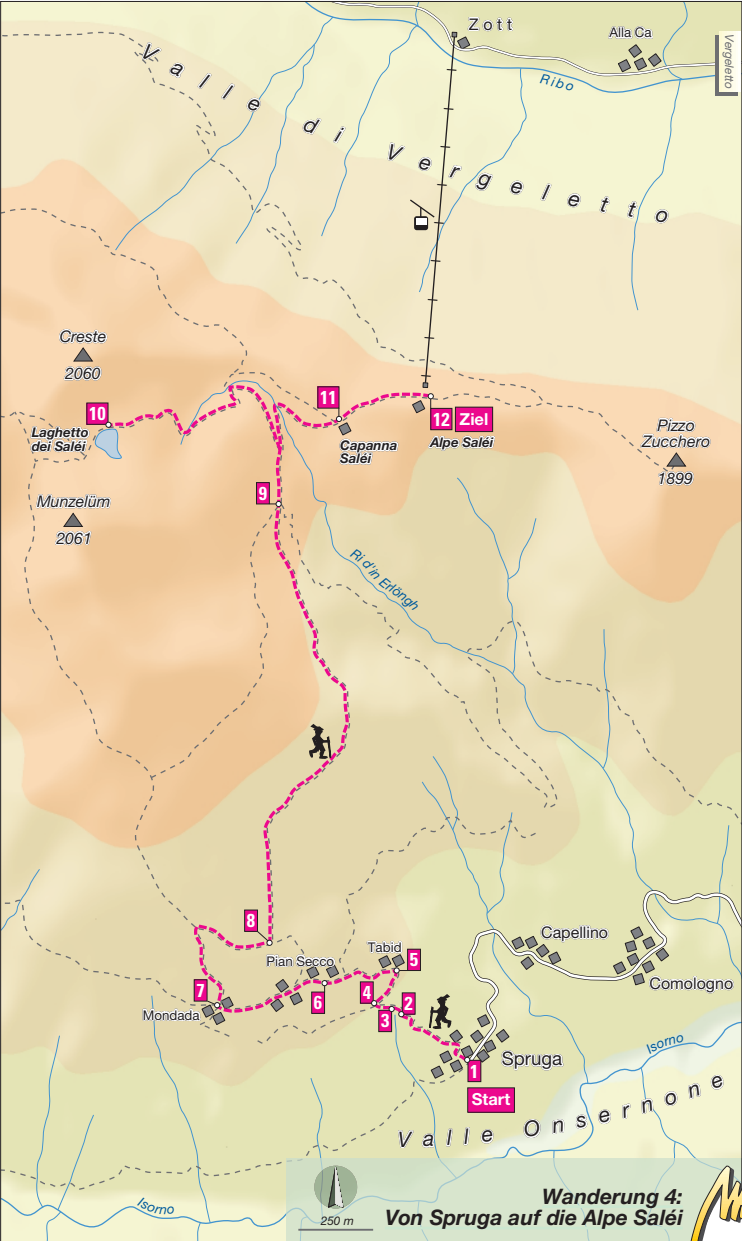
ASCIANO, LOCARNO

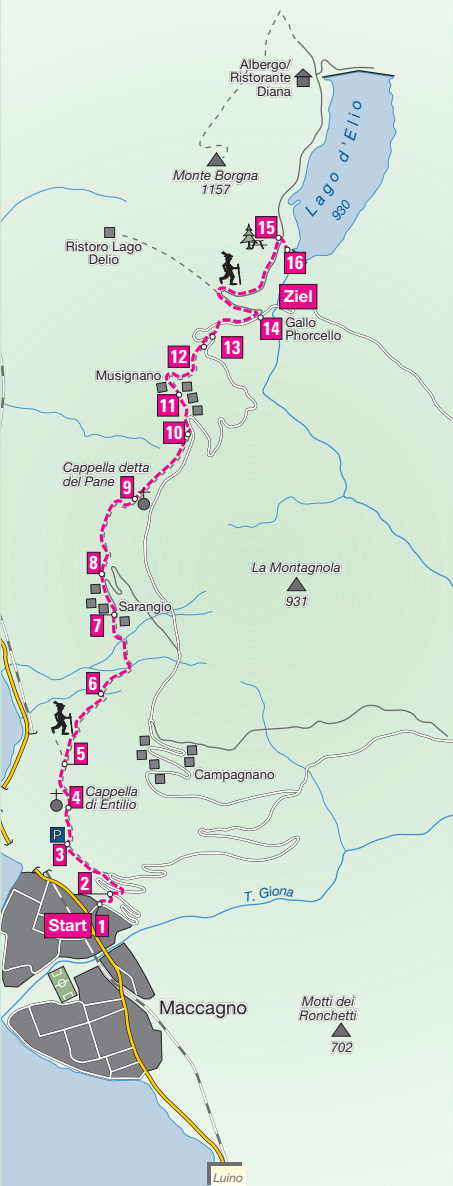


470 m

Wanderung 3:
Vom Monte di Comino nach Costa

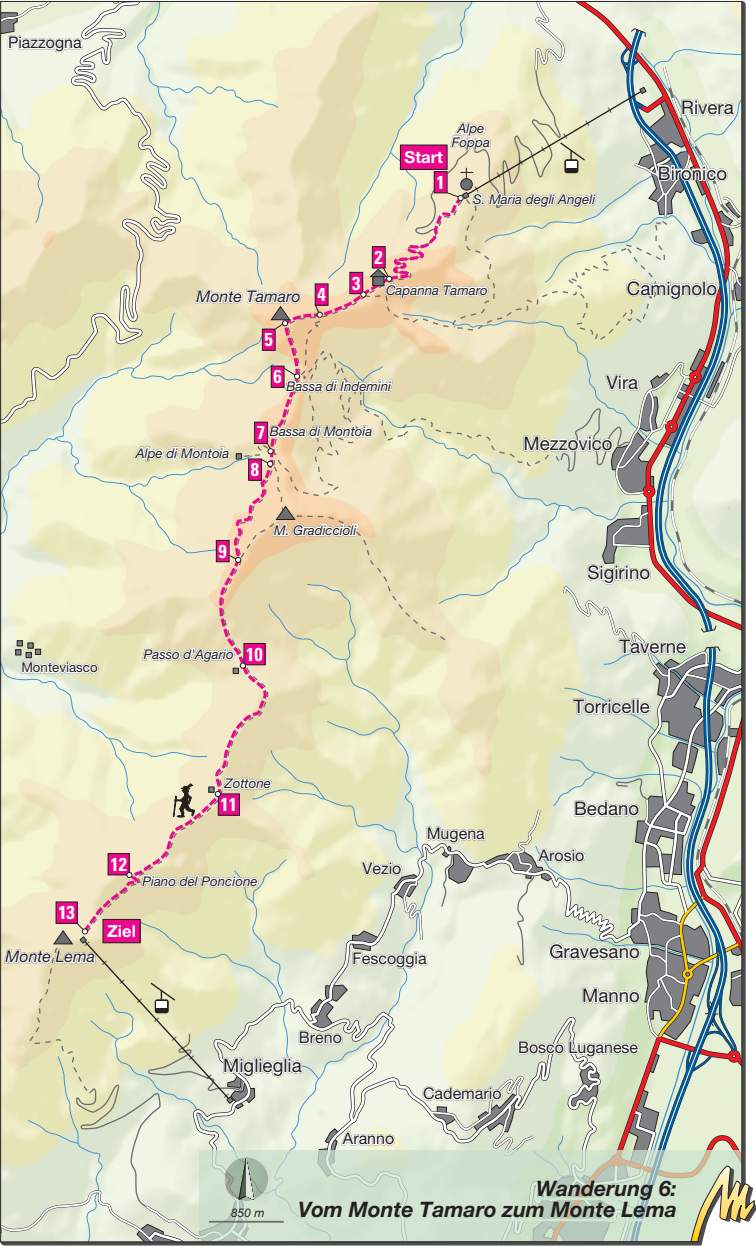






Wanderung 5: Von Maccagno zum Lago d'Elio







**Wanderung 7:
Von Caldè zum Wasserfall
Cascata della Froda**



Passo Cuvignone/Vararo

Bissago/
Valtravaglia

Start/
Ziel

SP 69

SP 69

SP 7

SP 8

Nr. 18

Porto Valtravaglia/Luino

Bèdero

San Pietro

Ronchiano

Saltirana

Bissaga

Veccana

Nasca

Caldè

Castello
Valtravaglia

Pessina

Sarigo

Salvetta

Bugetto

Hohlweg

Pira di
Sotto

Agrit-
turismo

Haus mit
Gebetsstock

Tschang

Pira di
Sopra

Casone
Froda

Cascata
della
Froda

San Antonio

Villa Rosa

Rocca
di Caldè
373

Bahnhof

V.C. Battisti

renoviertes
Haus

Laveno

300

006

006

006

400

500

009

700

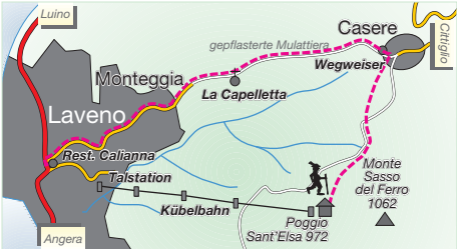
006

400

500

600

009

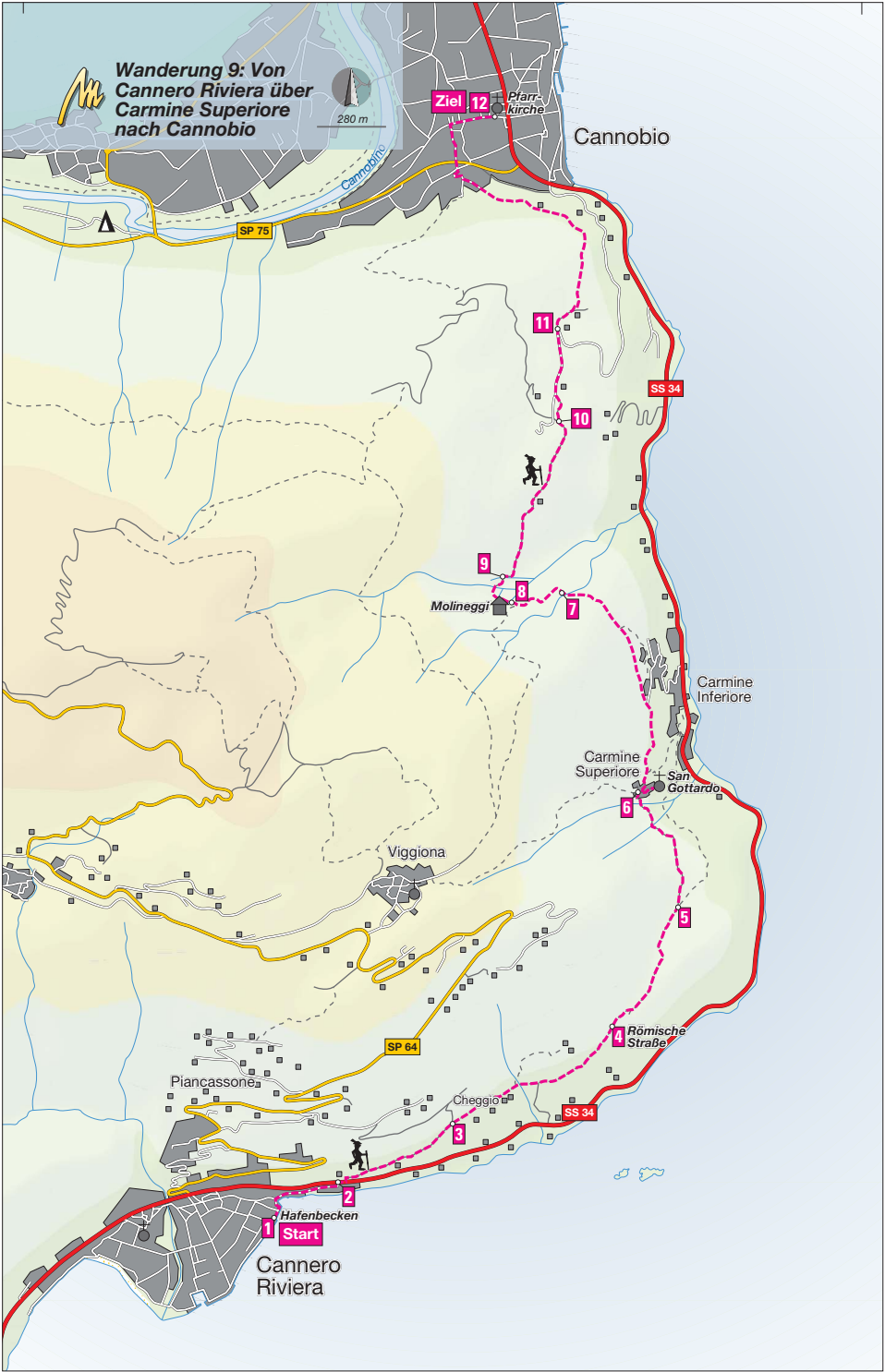


Wanderung 8: Von Poggio Sant'Elsa nach Laveno



300 m

Wanderung 9: Von Cannero Riviera über Carmine Superiore nach Cannobio



Ziel 12

Pfarrkirche

Cannobio

SP 75

SS 34

11

10

9

8

7

Molineggi

Carmine Inferiore

Carmine Superiore

San Gottardo

6

Viggiona

5

SP 64

4 Römische Straße

SS 34

Cheggio

3

Hafenbecken

Cannero Riviera

1 Start

2

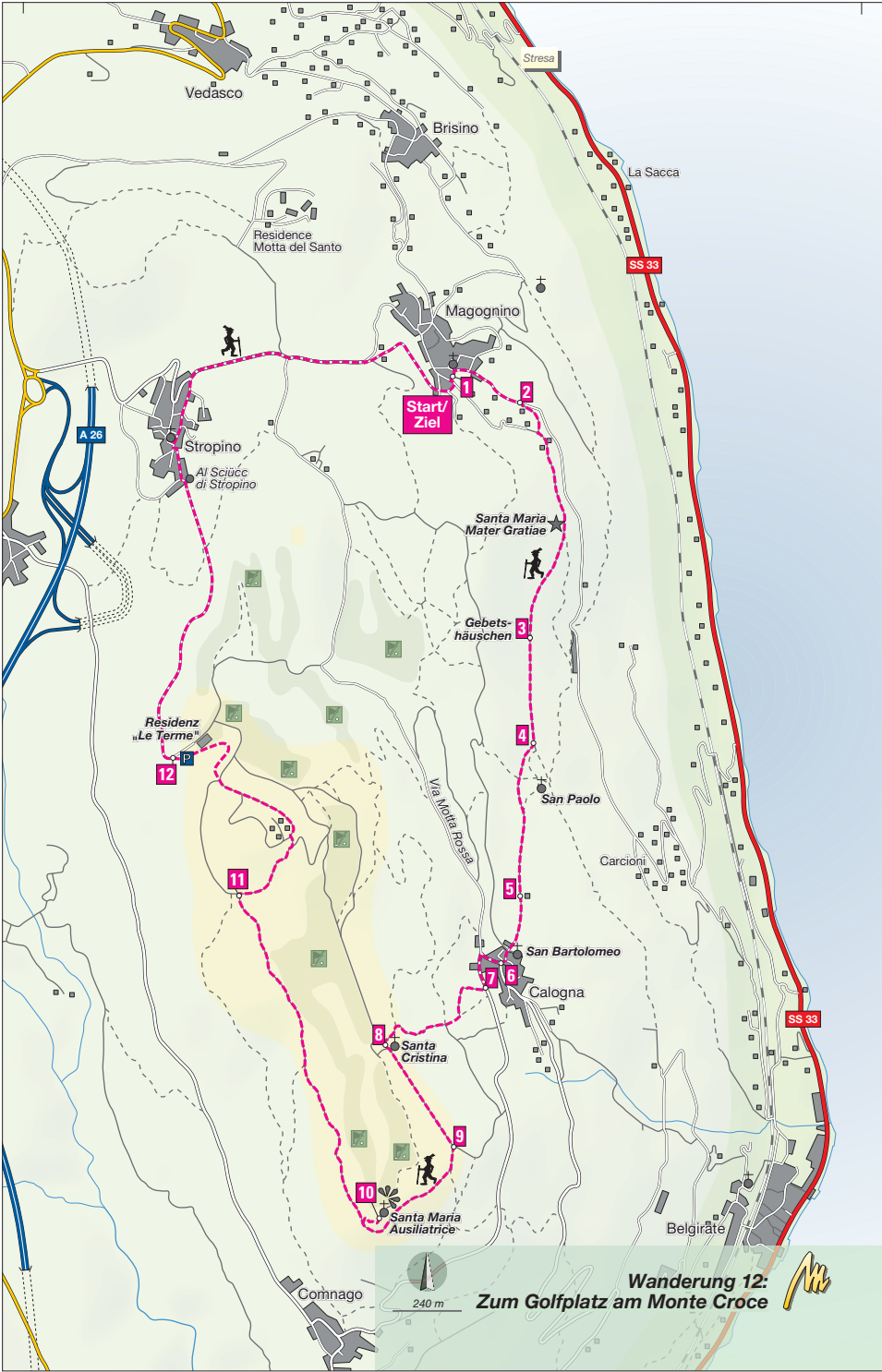


Wanderung 10: Von Cicogna über die Alpe Prà nach Pogallo



Wanderung 11: Rundwanderung beim Lago di Mergozzo mit Aufstieg zum Gipfel des Mont'Orfano





Vedasco

Stresa

Brisino

La Sacca

Residence
Motta del Santo

Magognino

SS 33

Start/
Ziel

1

2

A 26

Stropino

Al Sciucc
di Stropino

Santa Maria
Mater Gratiae

Gebets-
häuschen

3

Residenz
„Le Terme“

12

San Paolo

Via Motta Rosa

4

5

San Bartolomeo

6

Calogna

SS 33

8

Santa
Cristina

9

10

Santa Maria
Ausiliatrice

Belgirate

Cornago



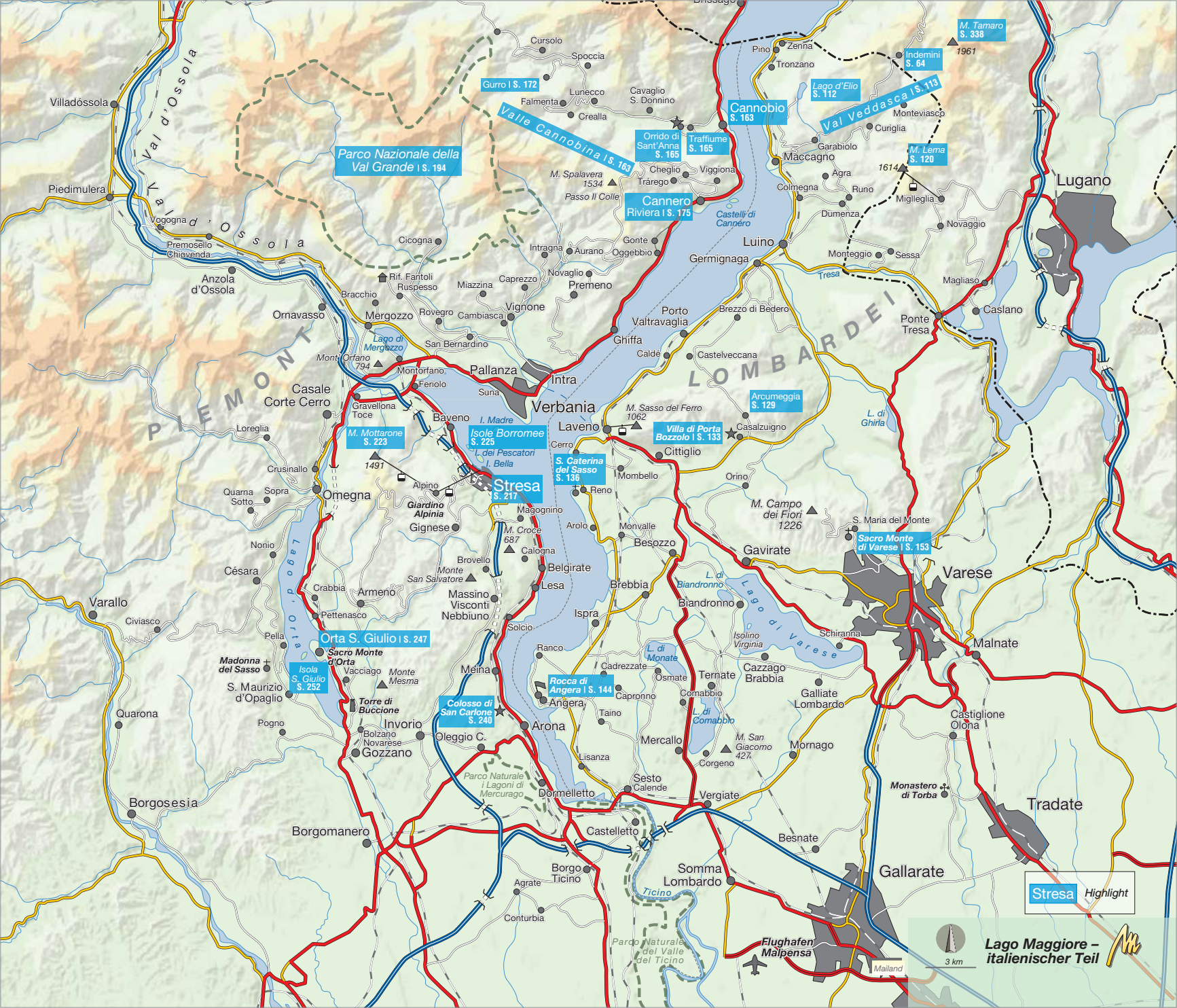
Wanderung 12:
Zum Golfplatz am Monte Croce





 **Lago Maggiore - Tessiner Teil**





Parco Nazionale della
Val Grande I.S. 194

Valle Cannobina I.S. 163

Val Veddasca I.S. 119

M. Mottarone
S. 223

Isole Borromee
S. 225
I. del Pescatori
I. Bella

Villa di Porta
Bozzolo I.S. 133

Stresa
S. 217

S. Caterina
del Sasso
S. 136

Orta S. Giulio I.S. 247

Isola S. Giulio
S. 252

Colosso di
San Carlone
S. 248

Rocca di
Angera I.S. 144

Sacro Monte
di Varese I.S. 153

Stresa Highlight



Lago Maggiore -
italienischer Teil



Milano